



Liberté • Égalité • Fraternité
RÉPUBLIQUE FRANÇAISE

PRÉFET DE LA SOMME

VU pour être annexé à
L'arrêté préfectoral du 10 JUIN 2016

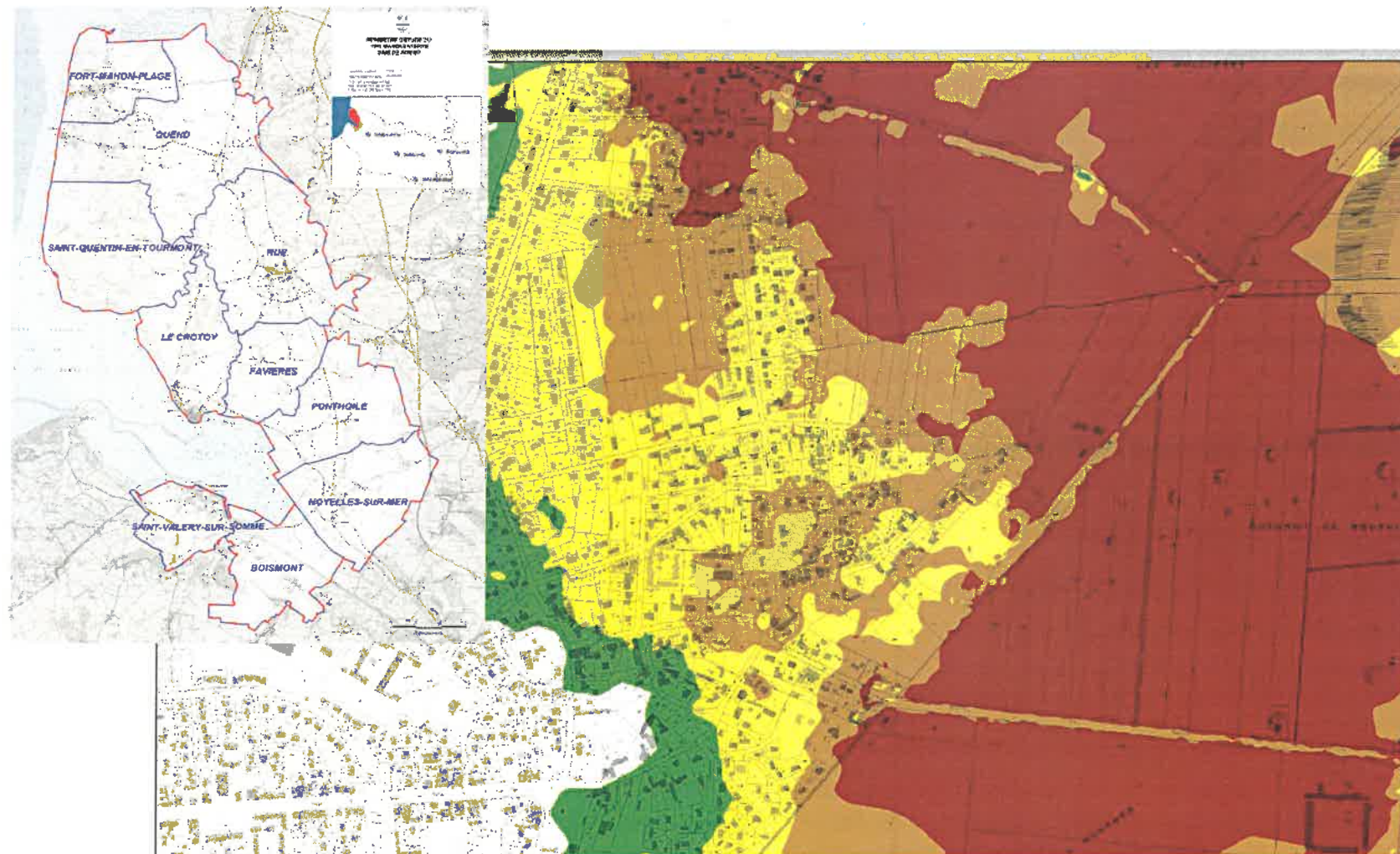
Le Préfet,

Philippe DE MESTER

DIRECTION DÉPARTEMENTALE DES TERRITOIRES ET DE LA MER
DE LA SOMME

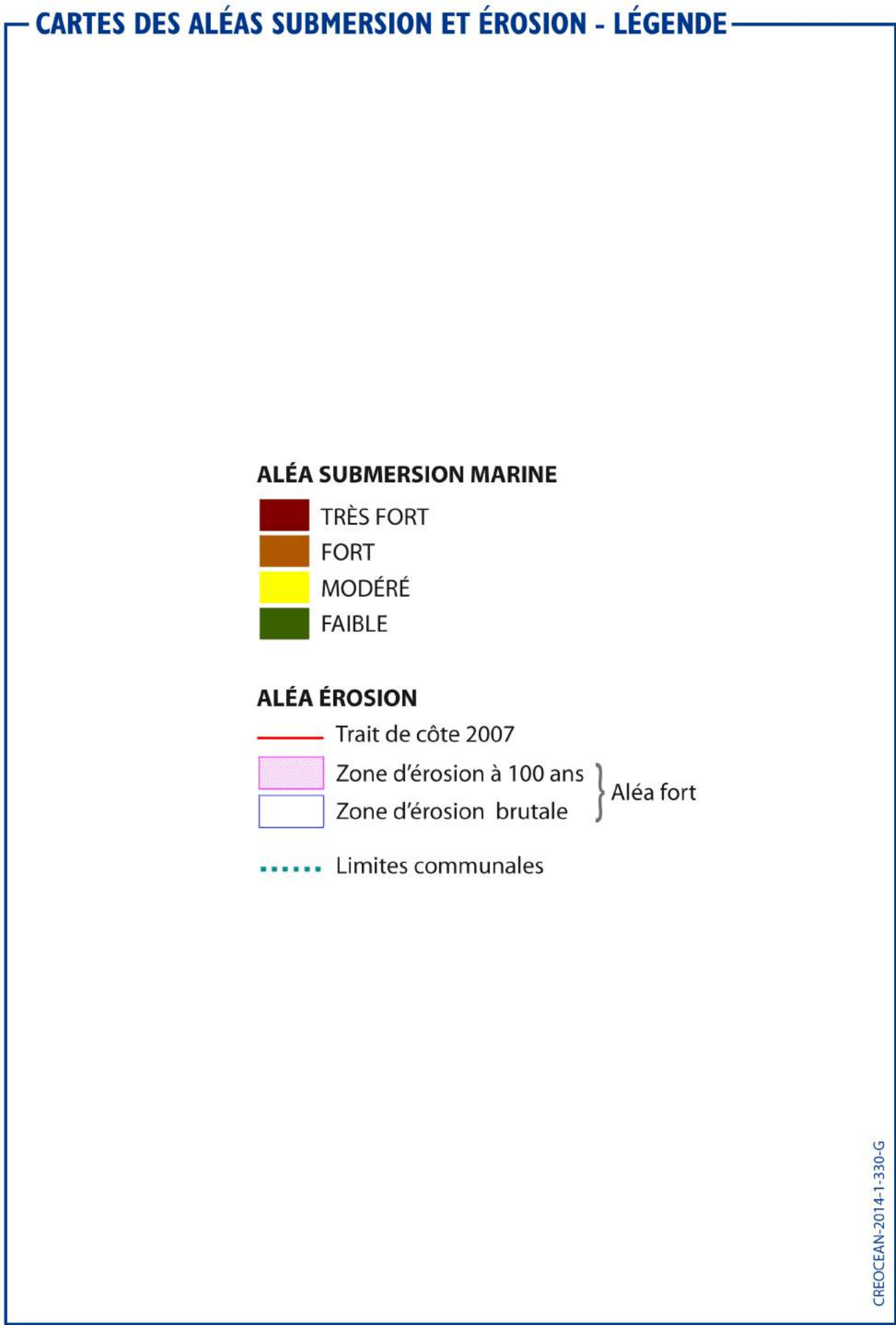
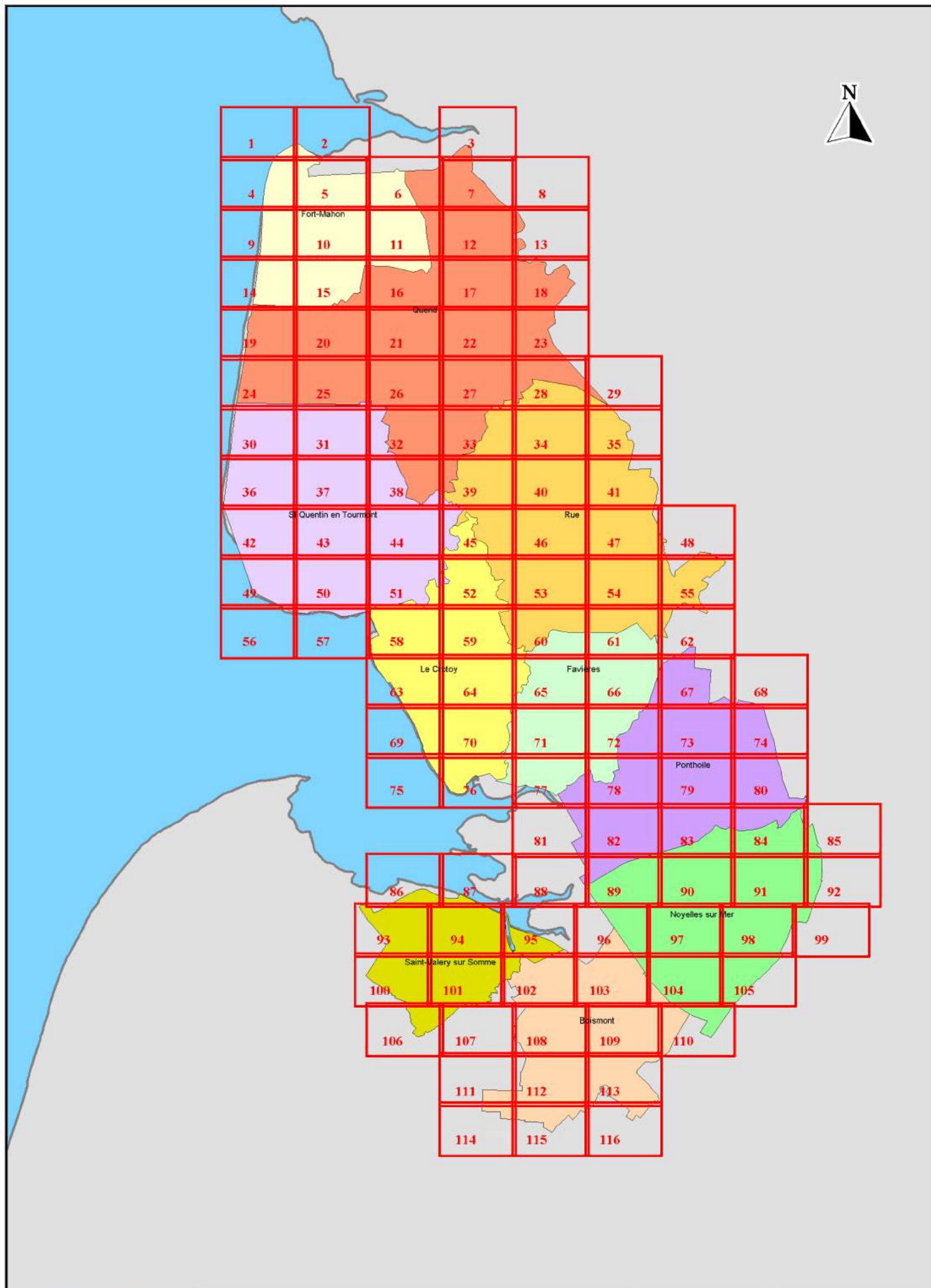
PLAN DE PREVENTION DES RISQUES NATURELS MARQUENTERRE BAIE DE SOMME

ATLAS CARTOGRAPHIQUE DES ALEAS – ALEA ACTUEL




Maitrise d'ouvrage

Préfet de la Somme
Direction Départementale des Territoires et de la Mer de la Somme
1 boulevard du Port
80026 Amiens Cedex 01



CREOCEAN-2014-1-330-G



FORT MAHON

27/06/2014



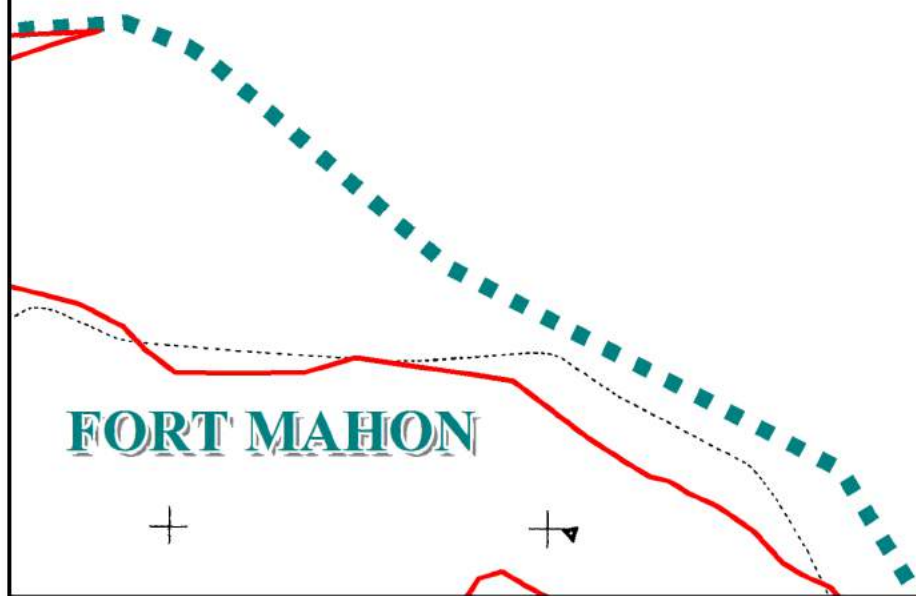
**PLAN DE PREVENTION DES RISQUES NATURELS PREVISIBLES
DE SUBMERSION MARINE ET EROSION LITTORALE**
MARQUENTERRE - BAIE DE SOMME

Cartographie des aléas

Echelle: 1/5 000



1



FORT MAHON

27/06/2014



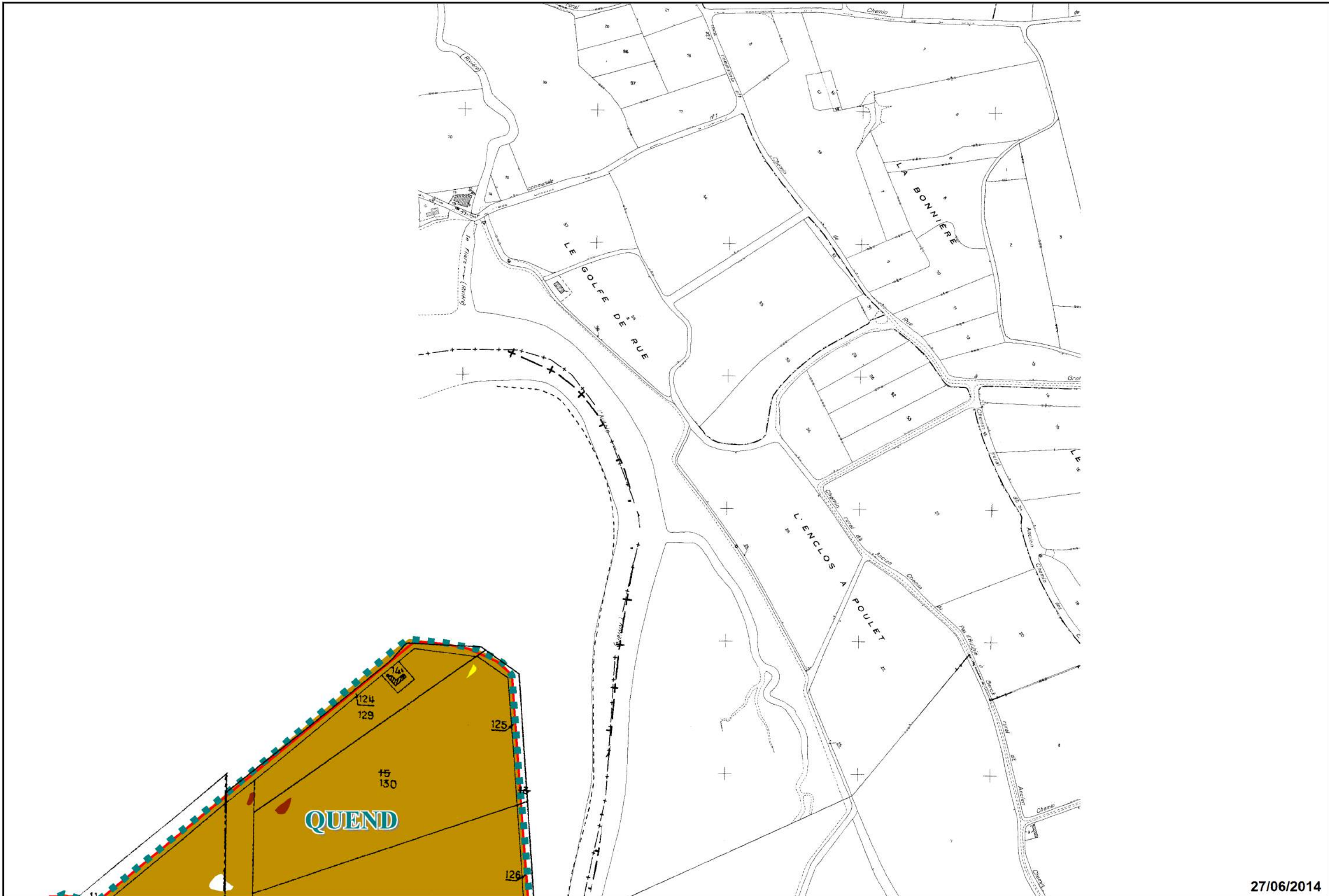
**PLAN DE PREVENTION DES RISQUES NATURELS PREVISIBLES
DE SUBMERSION MARINE ET EROSION LITTORALE**
MARQUENTERRE - BAIE DE SOMME

Cartographie des aléas

Echelle: 1/5 000



2



27/06/2014



**PLAN DE PREVENTION DES RISQUES NATURELS PREVISIBLES
DE SUBMERSION MARINE ET EROSION LITTORALE**
MARQUENTERRE - BAIE DE SOMME

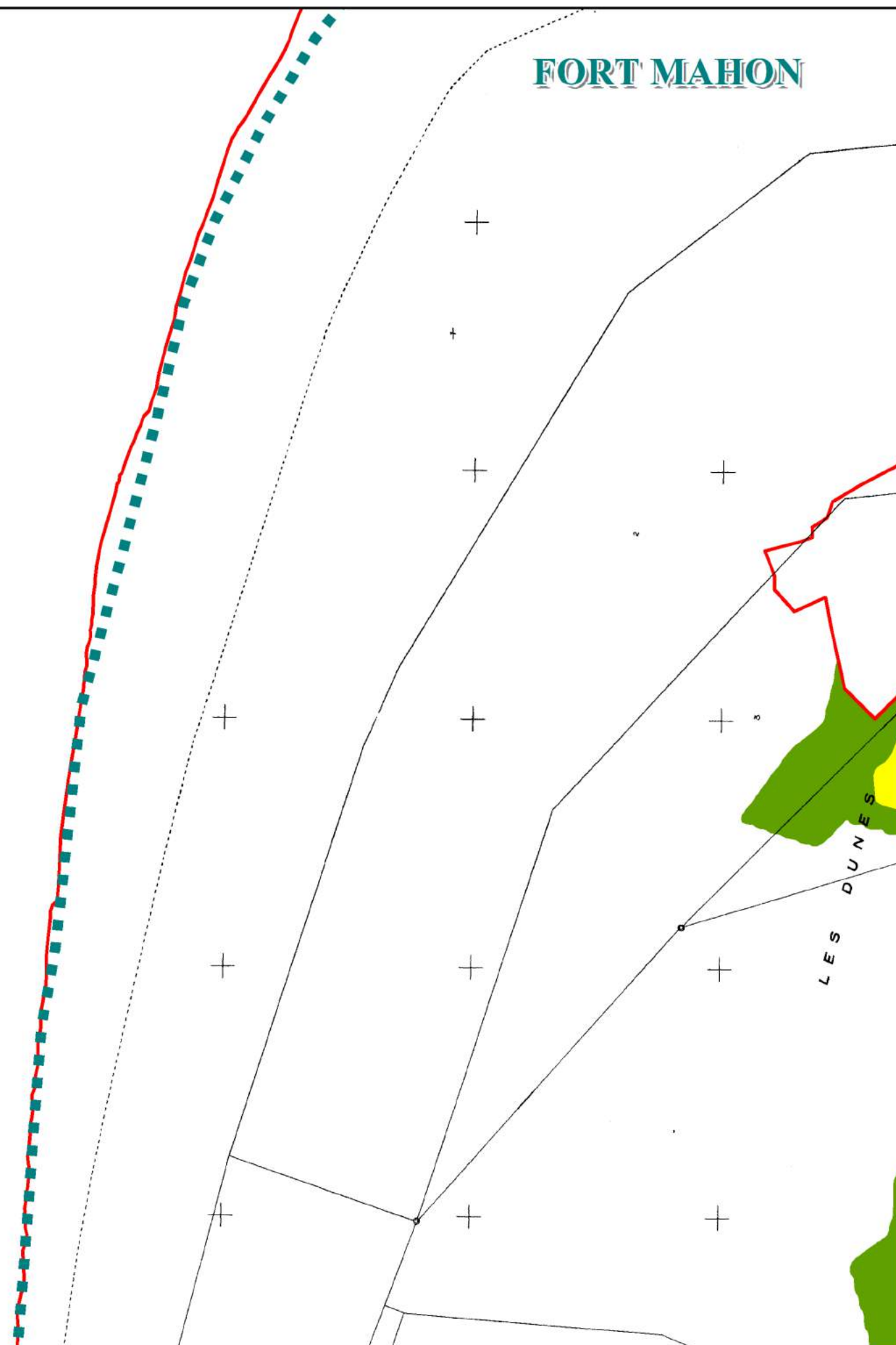
Cartographie des aléas

Echelle: 1/5 000



3

FORT MAHON



27/06/2014



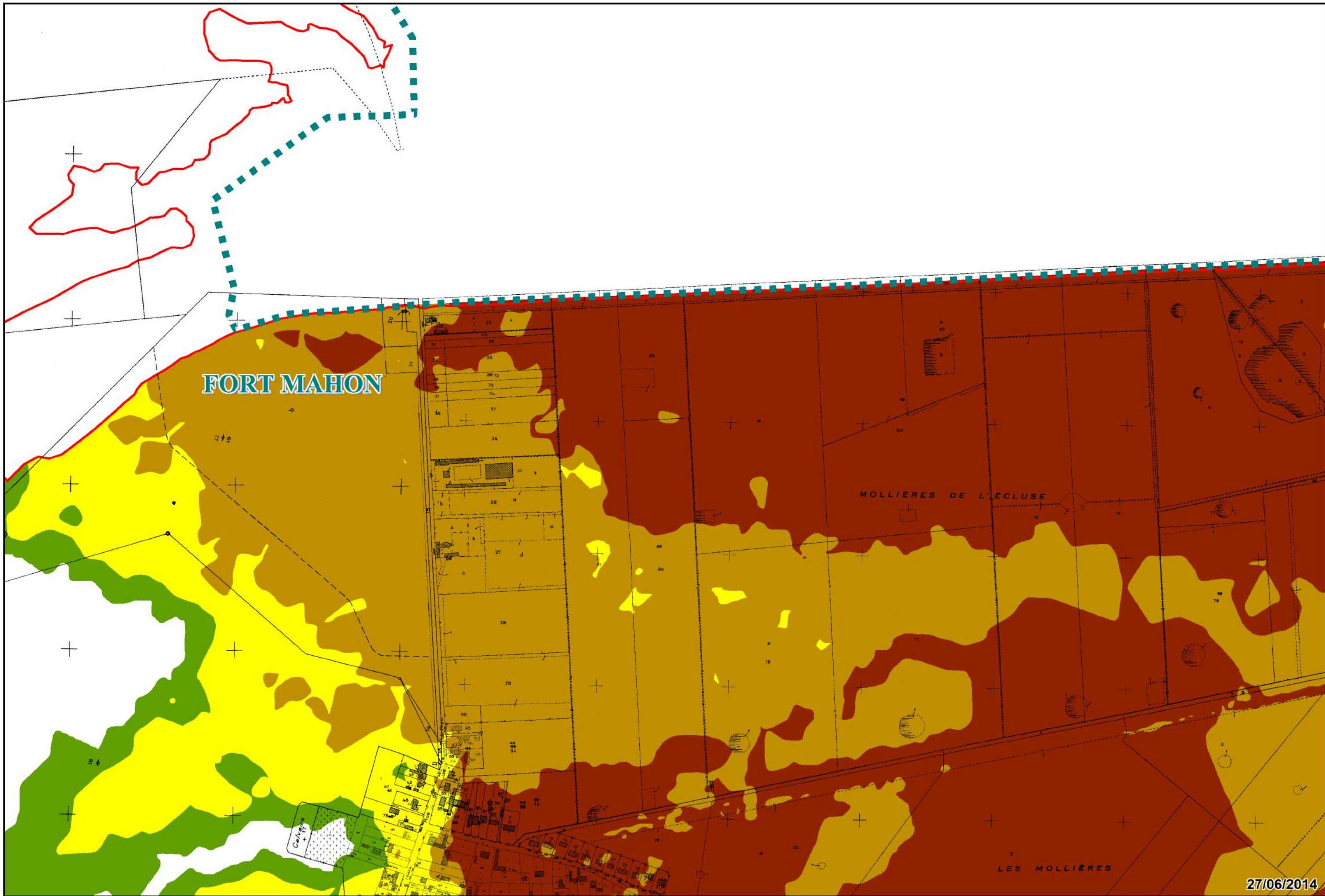
PLAN DE PREVENTION DES RISQUES NATURELS PREVISIBLES
DE SUBMERSION MARINE ET EROSION LITTORALE
MARQUENTERRE - BAIE DE SOMME

Cartographie des aléas

Echelle:1/5 000



4



FORT MAHON

MOLLIERES DE L'ECLUSE

LES MOLLIERES

27/06/2014



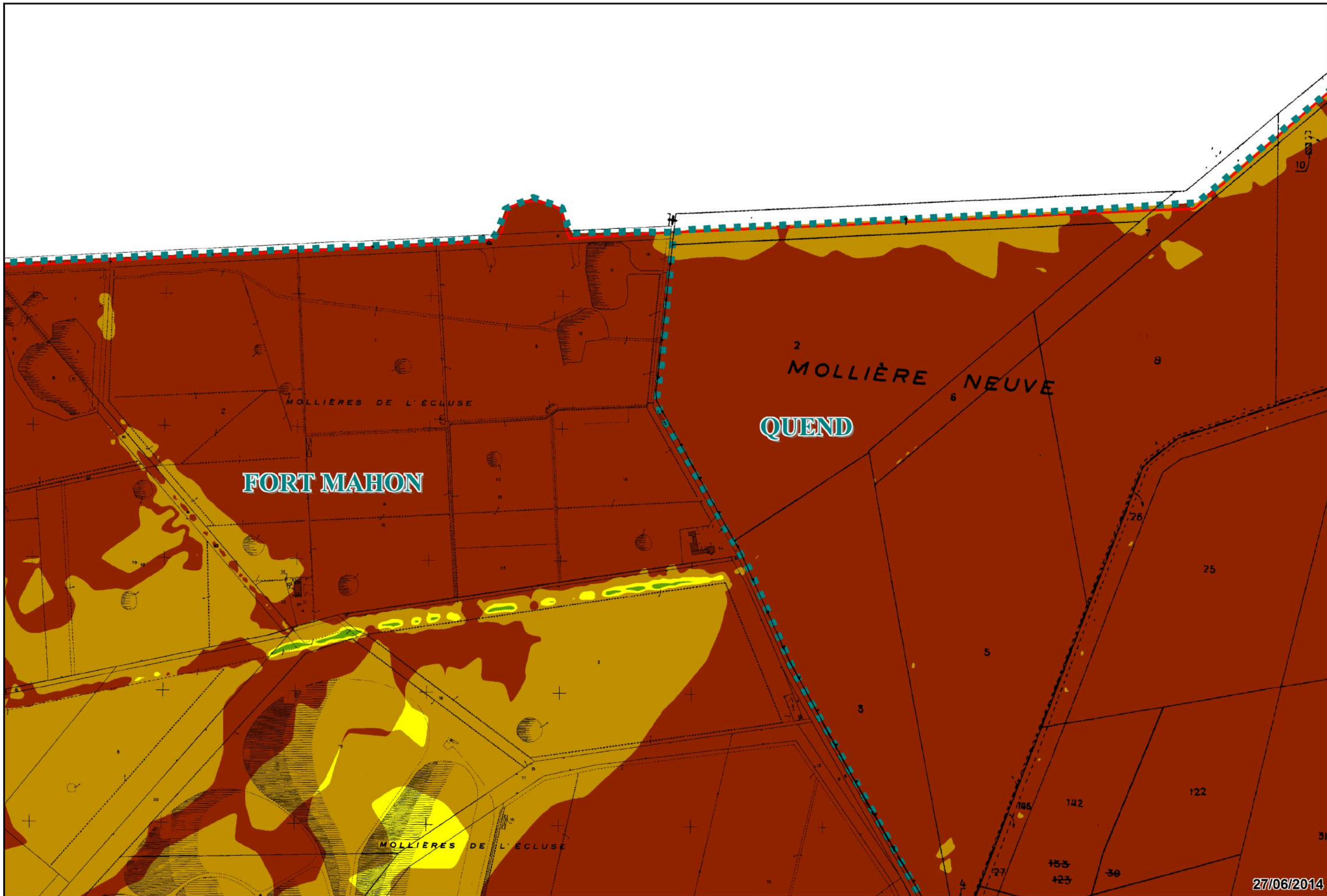
**PLAN DE PREVENTION DES RISQUES NATURELS PREVISIBLES
DE SUBMERSION MARINE ET EROSION LITTORALE**
MARQUENTERRE - BAIE DE SOMME

Cartographie des aléas

Echelle: 1/5 000



5



**PLAN DE PREVENTION DES RISQUES NATURELS PREVISIBLES
 DE SUBMERSION MARINE ET EROSION LITTORALE**
 MARQUENTERRE - BAIE DE SOMME

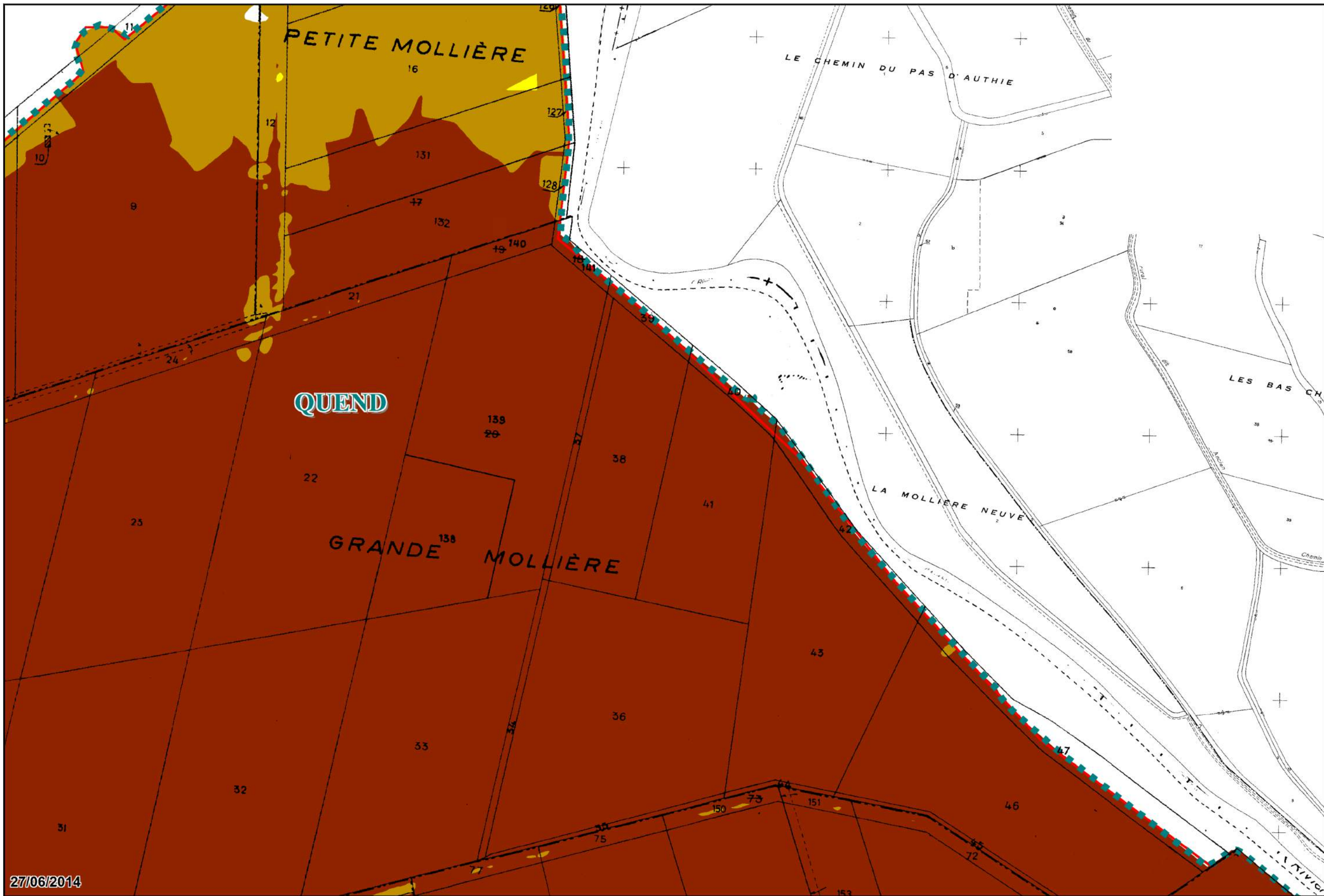
Cartographie des aléas

Echelle: 1/5 000



6

27/06/2014



27/06/2014



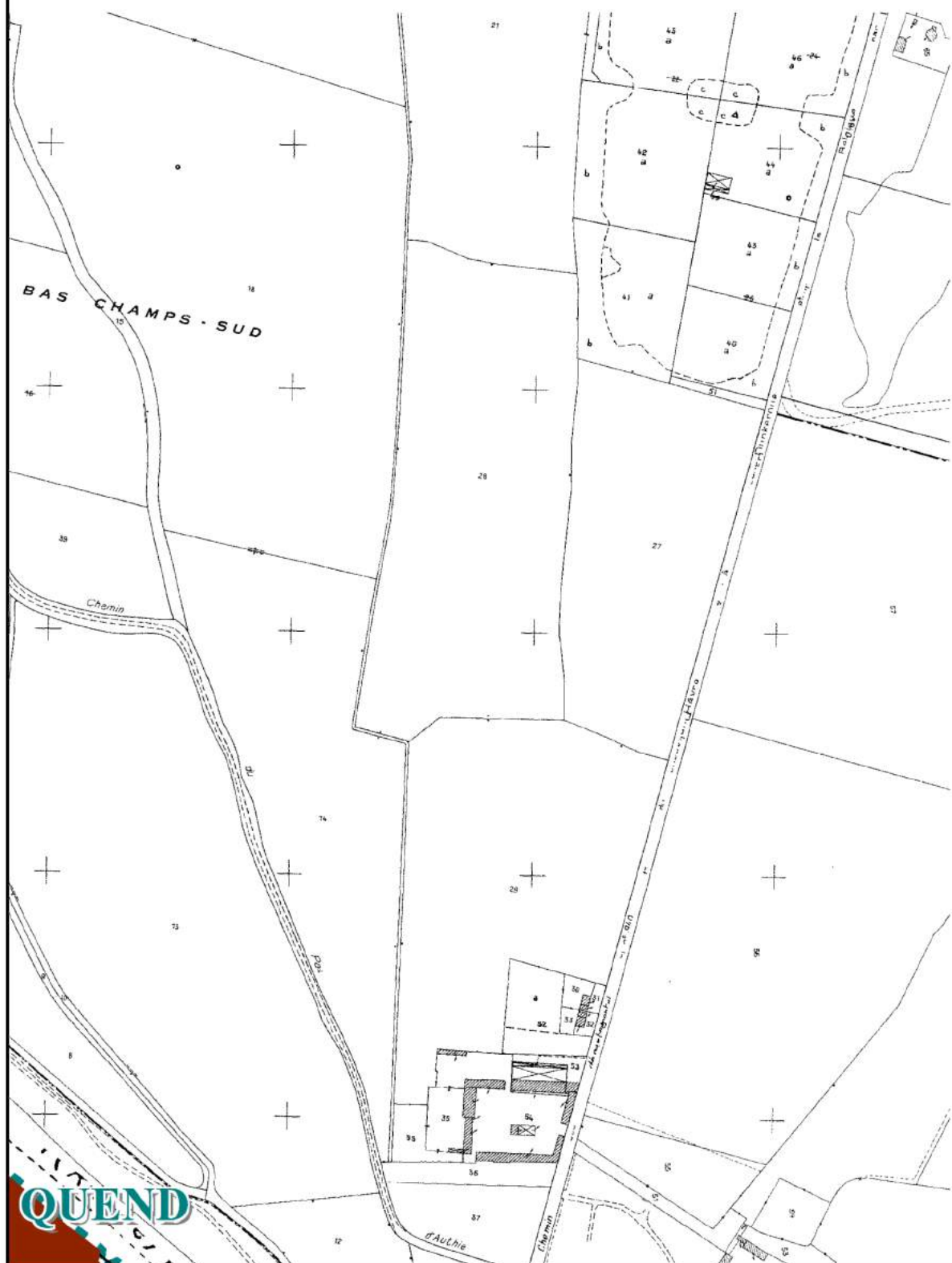
**PLAN DE PREVENTION DES RISQUES NATURELS PREVISIBLES
DE SUBMERSION MARINE ET EROSION LITTORALE**
MARQUENTERRE - BAIE DE SOMME

Cartographie des aléas

Echelle: 1/5 000



7



QUEND

27/06/2014



**PLAN DE PREVENTION DES RISQUES NATURELS PREVISIBLES
DE SUBMERSION MARINE ET EROSION LITTORALE
MARQUENTERRE - BAIE DE SOMME**

Cartographie des aléas

Echelle: 1/5 000



8



27/06/2014



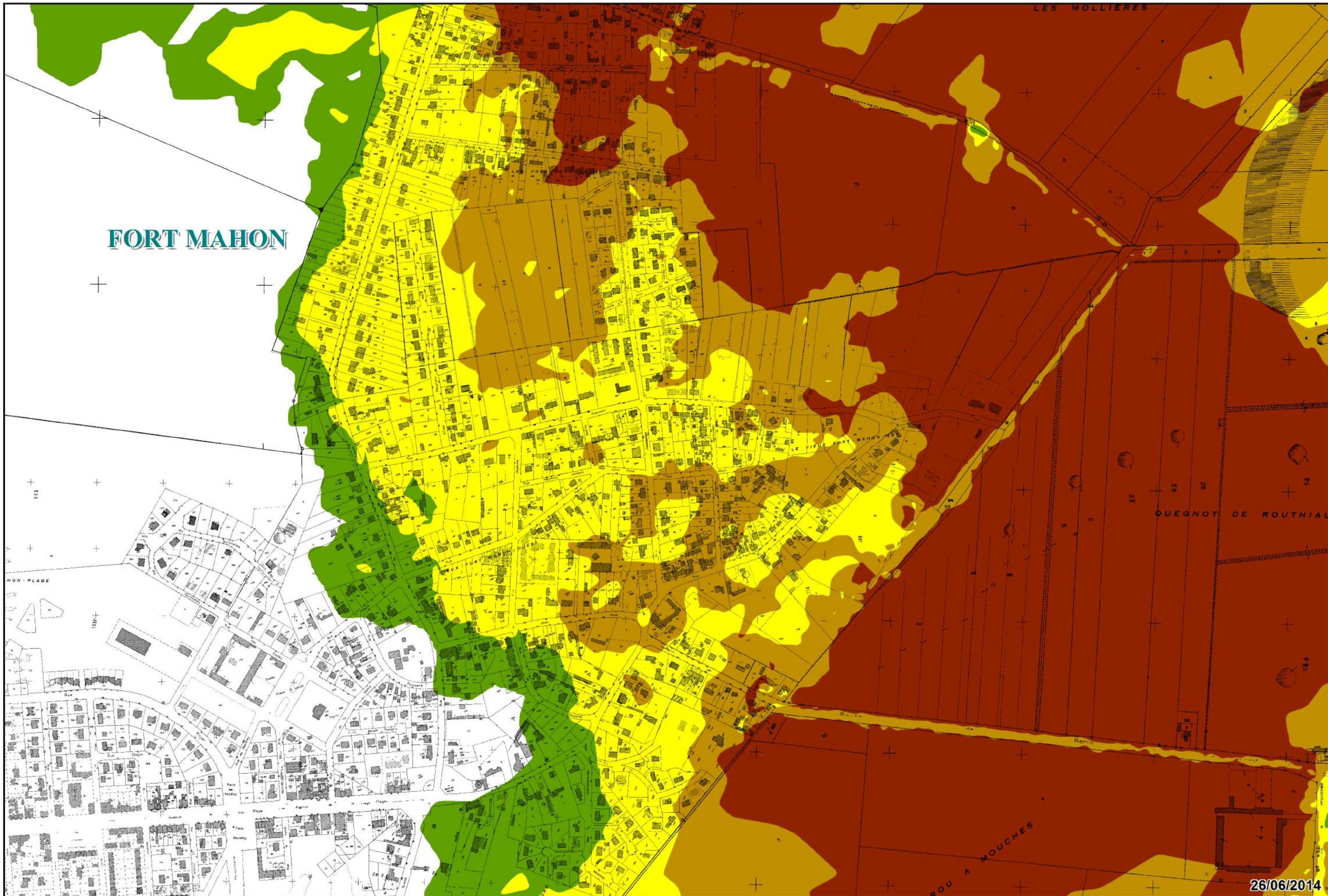
**PLAN DE PREVENTION DES RISQUES NATURELS PREVISIBLES
DE SUBMERSION MARINE ET EROSION LITTORALE**
MARQUENTERRE - BAIE DE SOMME

Cartographie des alés

Echelle: 1/5 000



9



FORT MAHON

LES MOLLIERES

QUEGNOT DE ROUTHIAL

ROU A MOUCHES

26/06/2014



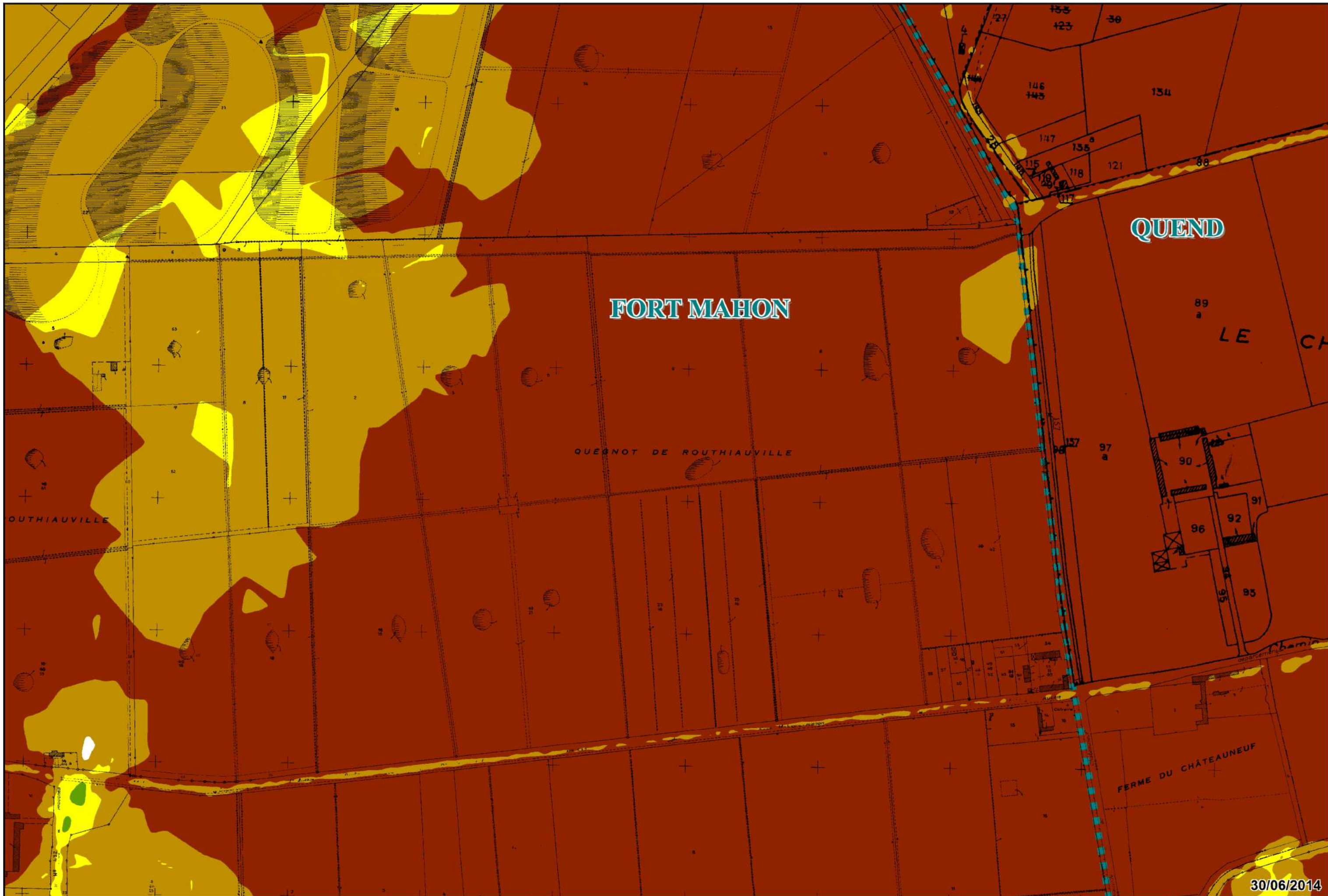
**PLAN DE PREVENTION DES RISQUES NATURELS PREVISIBLES
DE SUBMERSION MARINE ET EROSION LITTORALE**
MARQUENTERRE - BAIE DE SOMME

Cartographie des aléas

Echelle: 1/5 000



10



30/06/2014



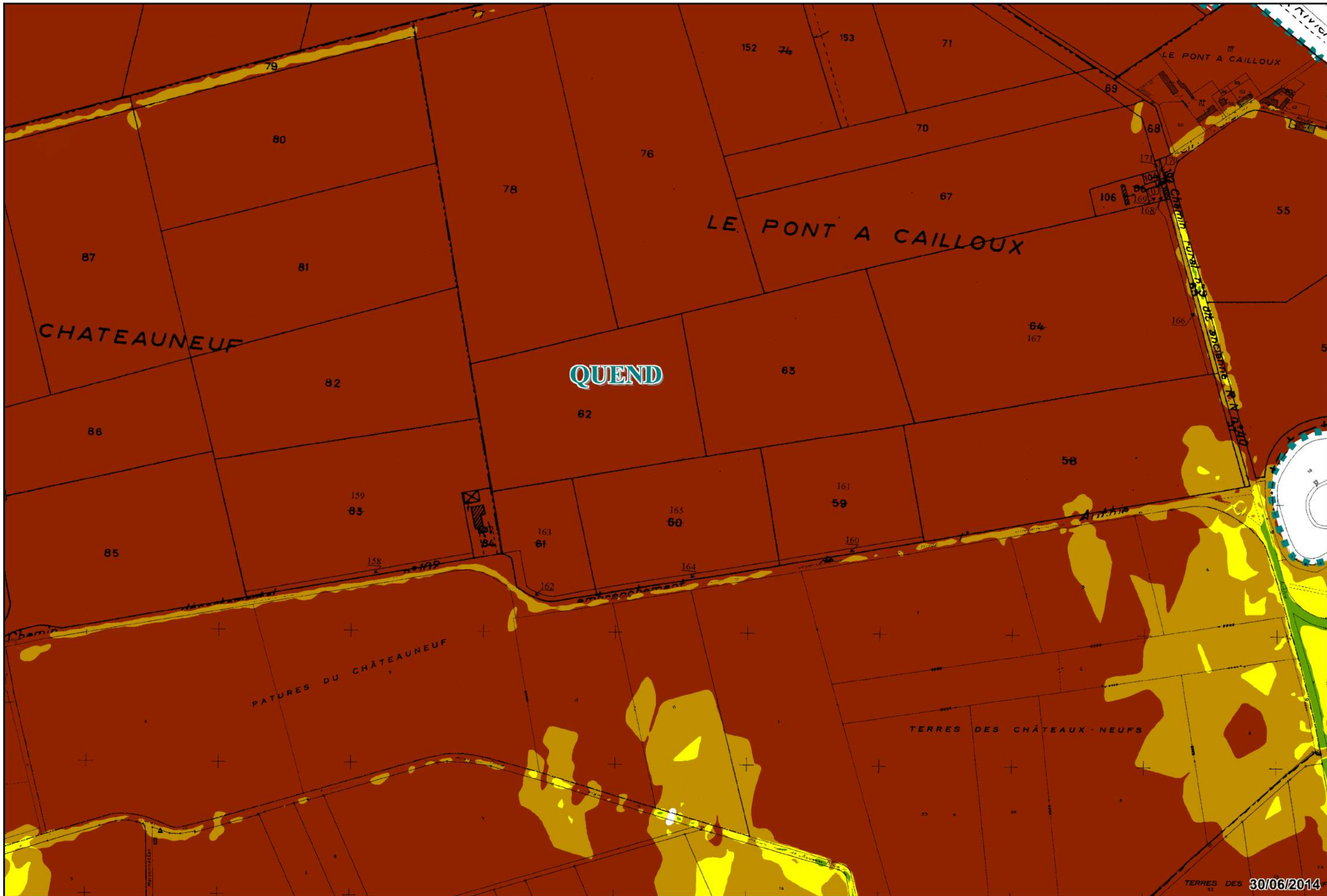
**PLAN DE PREVENTION DES RISQUES NATURELS PREVISIBLES
DE SUBMERSION MARINE ET EROSION LITTORALE**
MARQUENTERRE - BAIE DE SOMME

Cartographie des aléas

Echelle: 1/5 000



11



**PLAN DE PREVENTION DES RISQUES NATURELS PREVISIBLES
DE SUBMERSION MARINE ET EROSION LITTORALE**
MARQUENTERRE - BAIE DE SOMME

Cartographie des aléas

Echelle: 1/5 000



12



30/06/2014



**PLAN DE PREVENTION DES RISQUES NATURELS PREVISIBLES
DE SUBMERSION MARINE ET EROSION LITTORALE**
MARQUENTERRE - BAIE DE SOMME

Cartographie des alés

Echelle: 1/5 000



13



30/06/2014



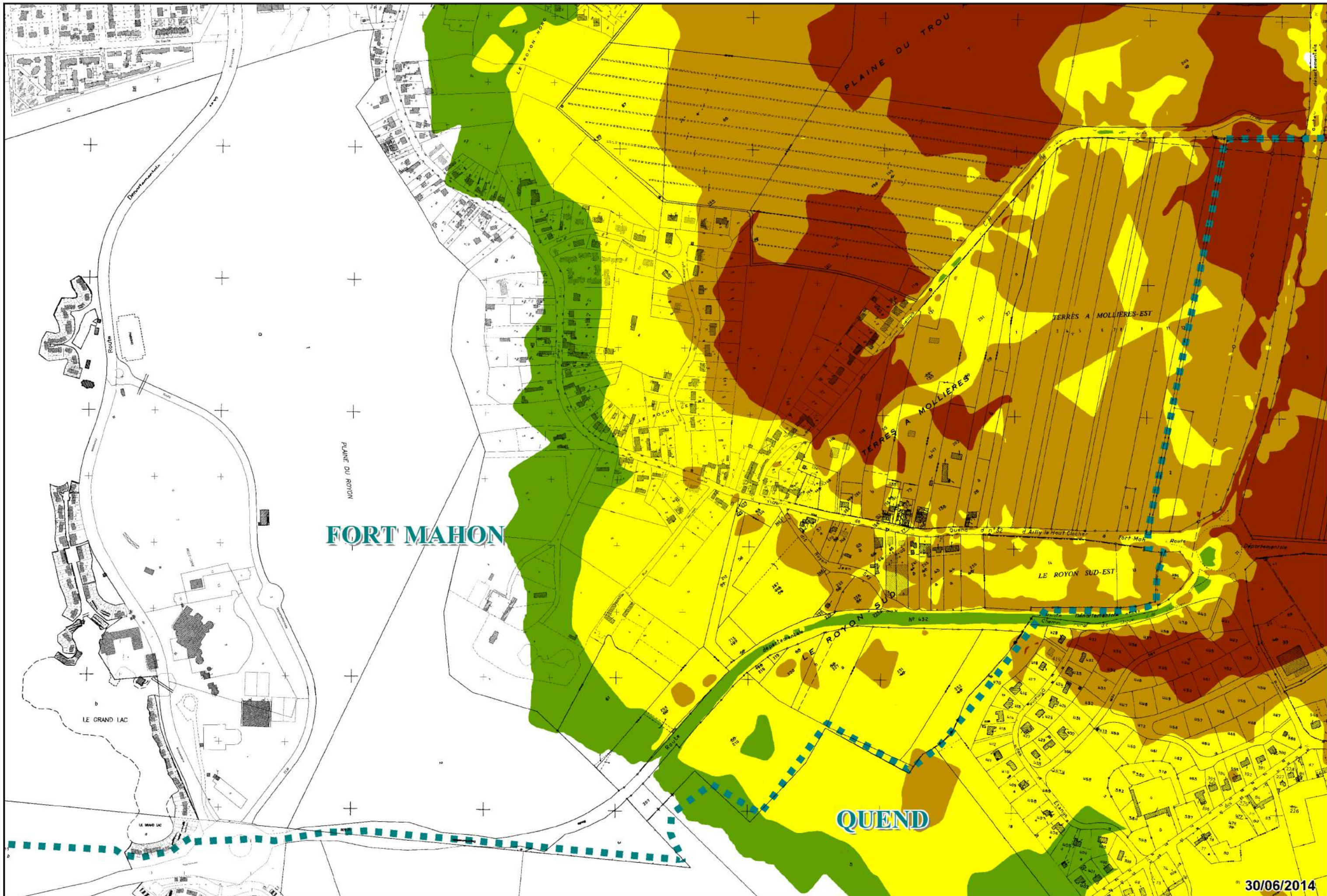
**PLAN DE PREVENTION DES RISQUES NATURELS PREVISIBLES
DE SUBMERSION MARINE ET EROSION LITTORALE**
MARQUENTERRE - BAIE DE SOMME

Cartographie des alés

Echelle: 1/5 000



14



30/06/2014



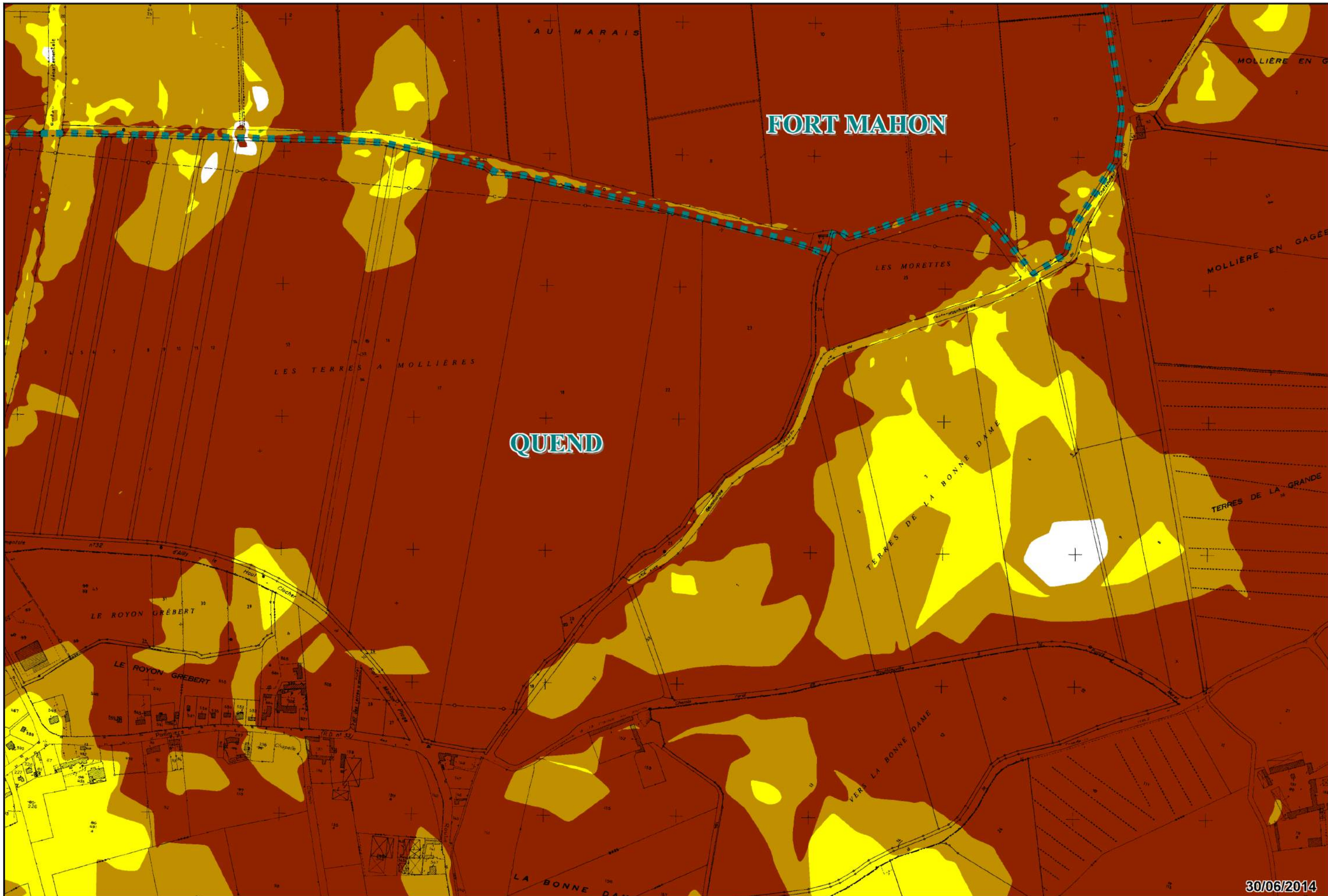
**PLAN DE PREVENTION DES RISQUES NATURELS PREVISIBLES
DE SUBMERSION MARINE ET EROSION LITTORALE**
MARQUENTERRE - BAIE DE SOMME

Cartographie des aléas

Echelle: 1/5 000



15



30/06/2014



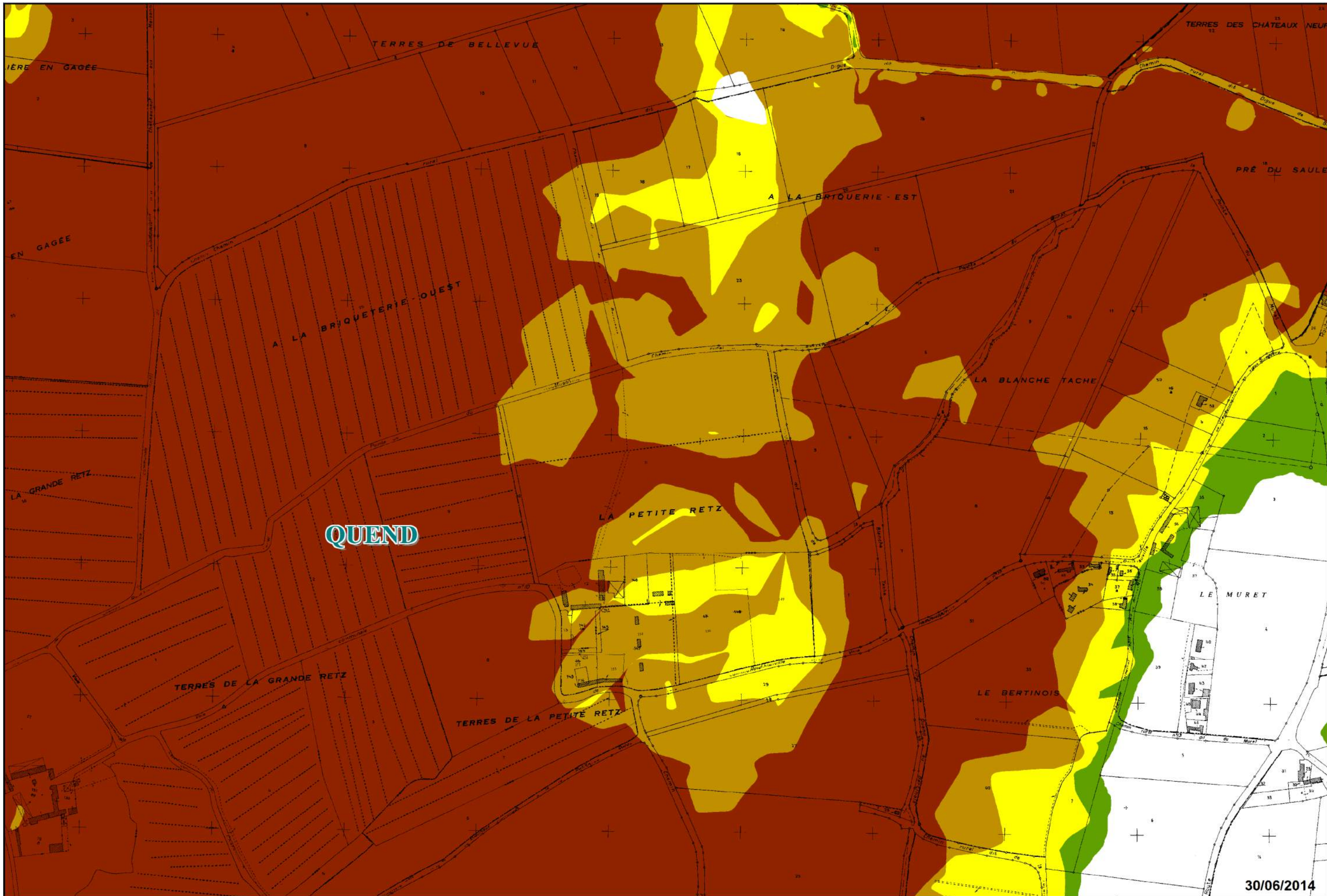
**PLAN DE PREVENTION DES RISQUES NATURELS PREVISIBLES
DE SUBMERSION MARINE ET EROSION LITTORALE**
MARQUENTERRE - BAIE DE SOMME

Cartographie des aléas

Echelle: 1/5 000



16



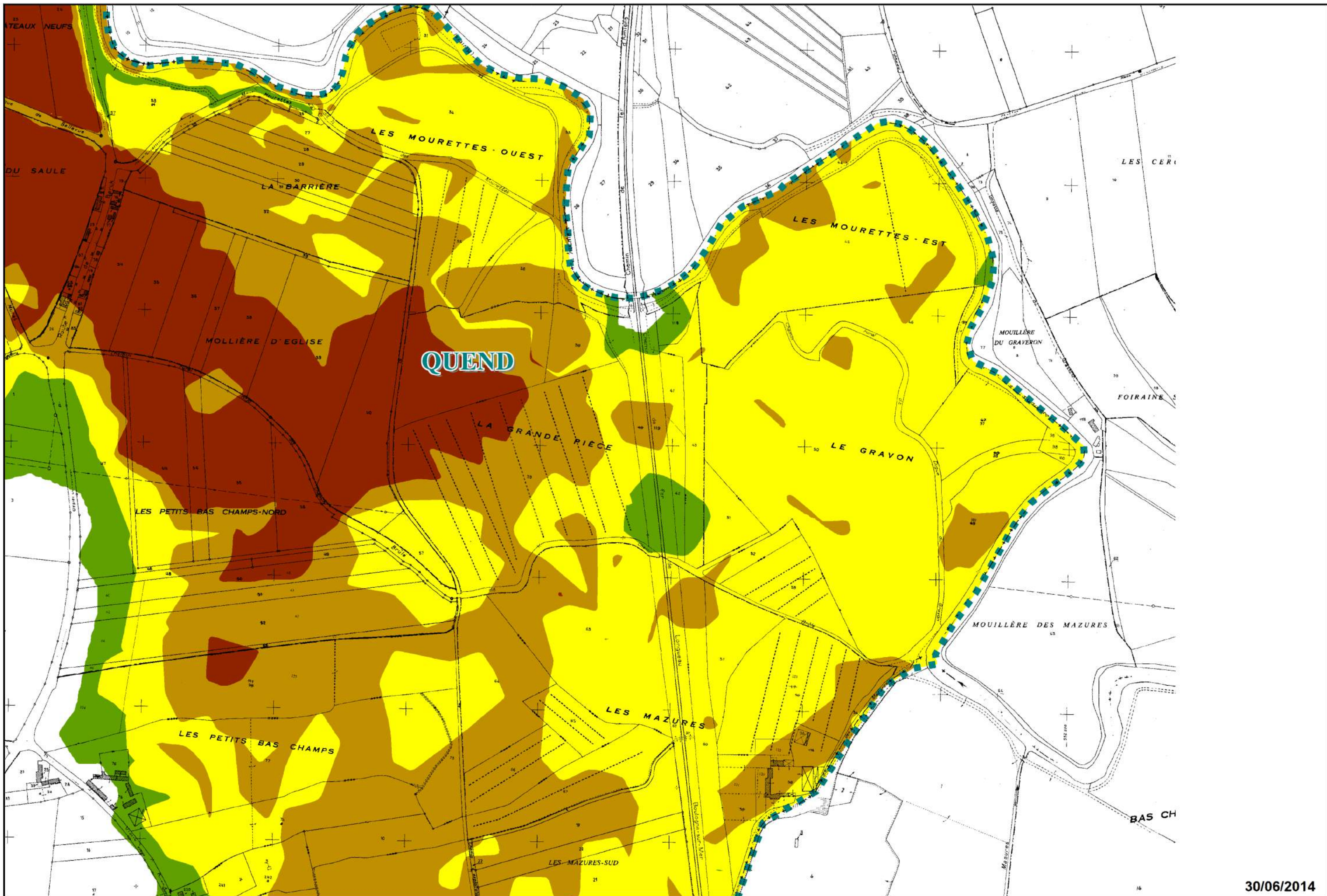
**PLAN DE PREVENTION DES RISQUES NATURELS PREVISIBLES
DE SUBMERSION MARINE ET EROSION LITTORALE**
MARQUENTERRE - BAIE DE SOMME

Cartographie des aléas

Echelle: 1/5 000



17



30/06/2014



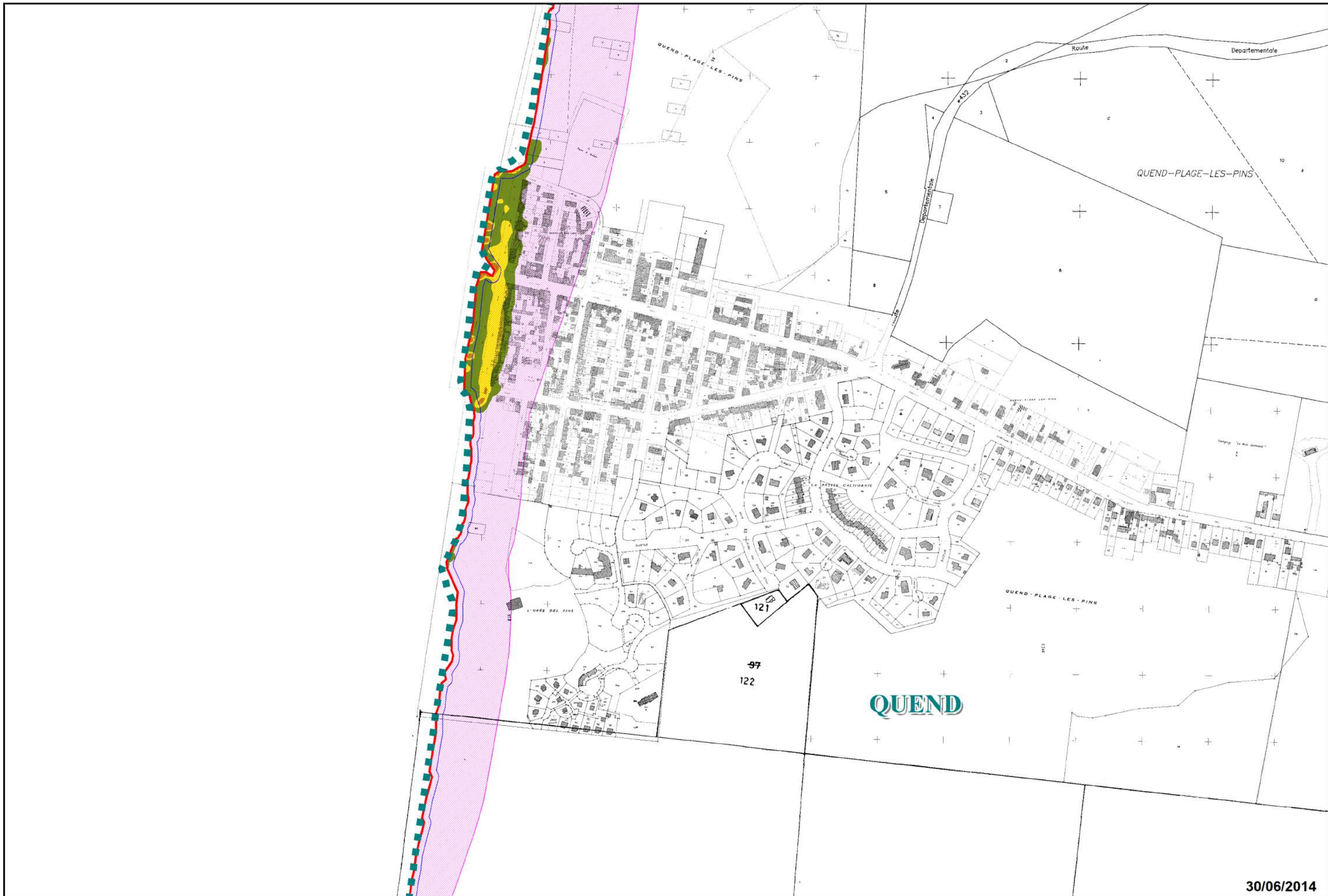
**PLAN DE PREVENTION DES RISQUES NATURELS PREVISIBLES
DE SUBMERSION MARINE ET EROSION LITTORALE**
MARQUENTERRE - BAIE DE SOMME

Cartographie des aléas

Echelle: 1/5 000



18



30/06/2014



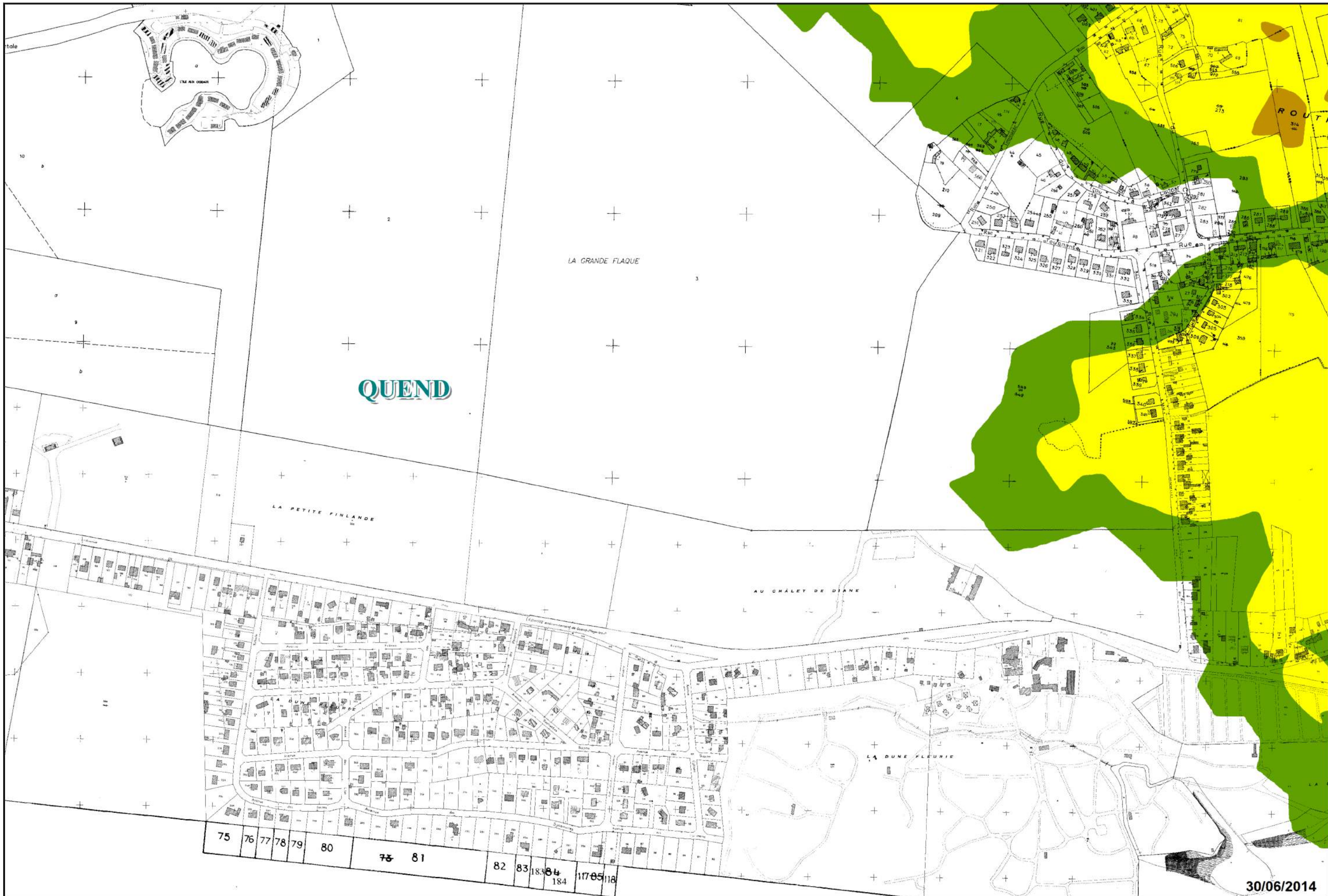
**PLAN DE PREVENTION DES RISQUES NATURELS PREVISIBLES
DE SUBMERSION MARINE ET EROSION LITTORALE**
MARQUENTERRE - BAIE DE SOMME

Cartographie des aléas

Echelle: 1/5 000



19



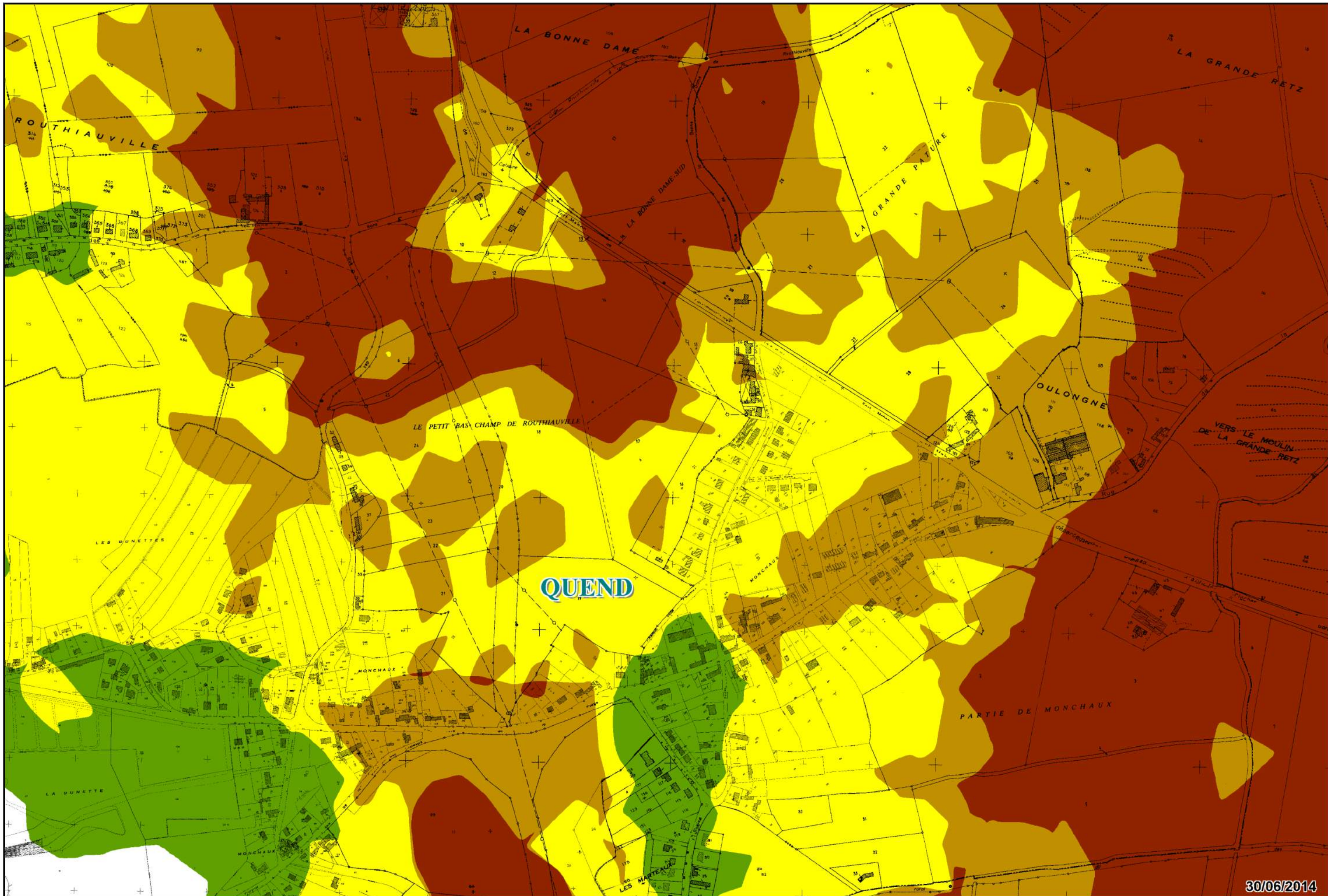
**PLAN DE PREVENTION DES RISQUES NATURELS PREVISIBLES
DE SUBMERSION MARINE ET EROSION LITTORALE**
MARQUENTERRE - BAIE DE SOMME

Cartographie des aléas

Echelle: 1/5 000



20



30/06/2014



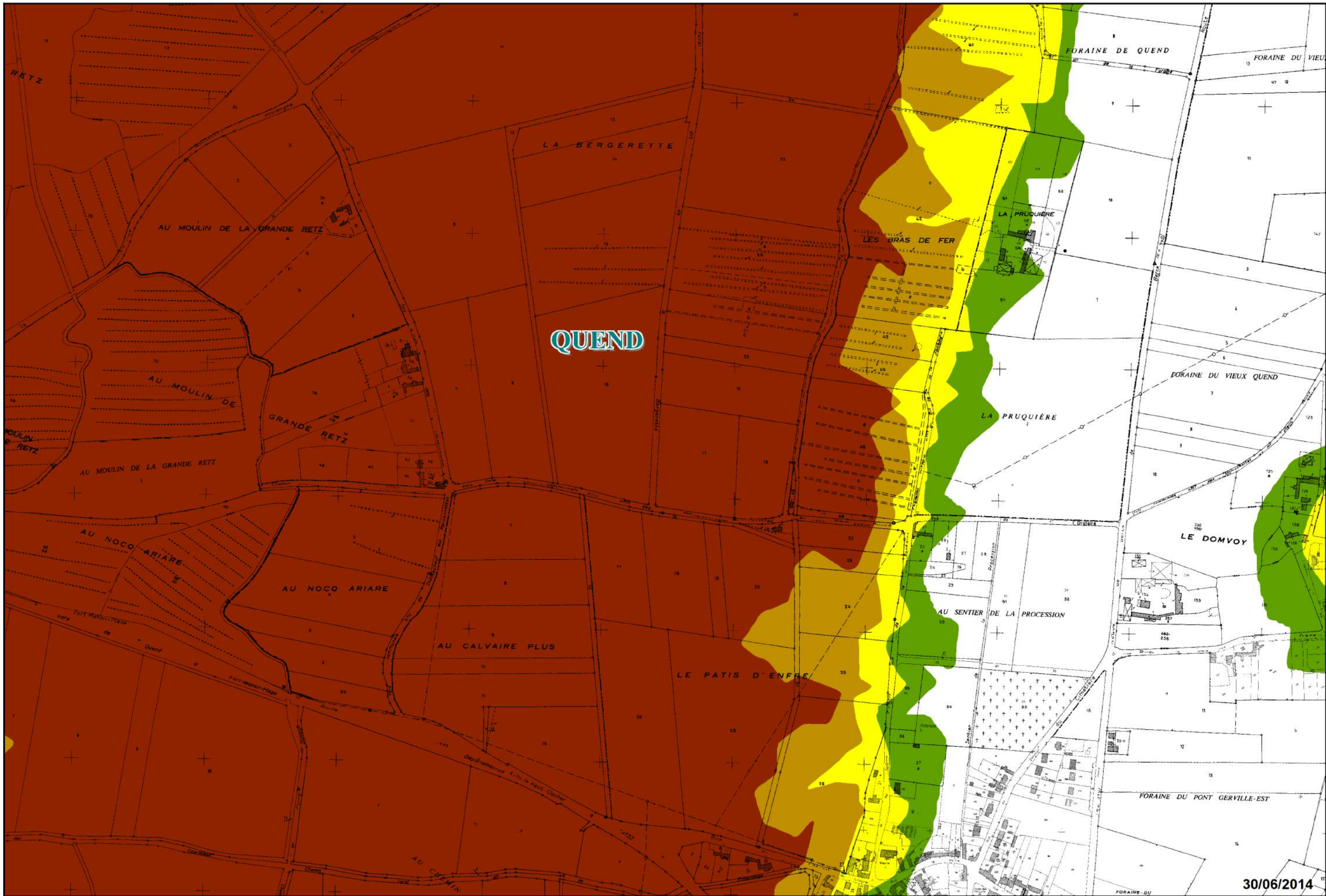
**PLAN DE PREVENTION DES RISQUES NATURELS PREVISIBLES
DE SUBMERSION MARINE ET EROSION LITTORALE**
MARQUENTERRE - BAIE DE SOMME

Cartographie des aléas

Echelle: 1/5 000



21



30/06/2014



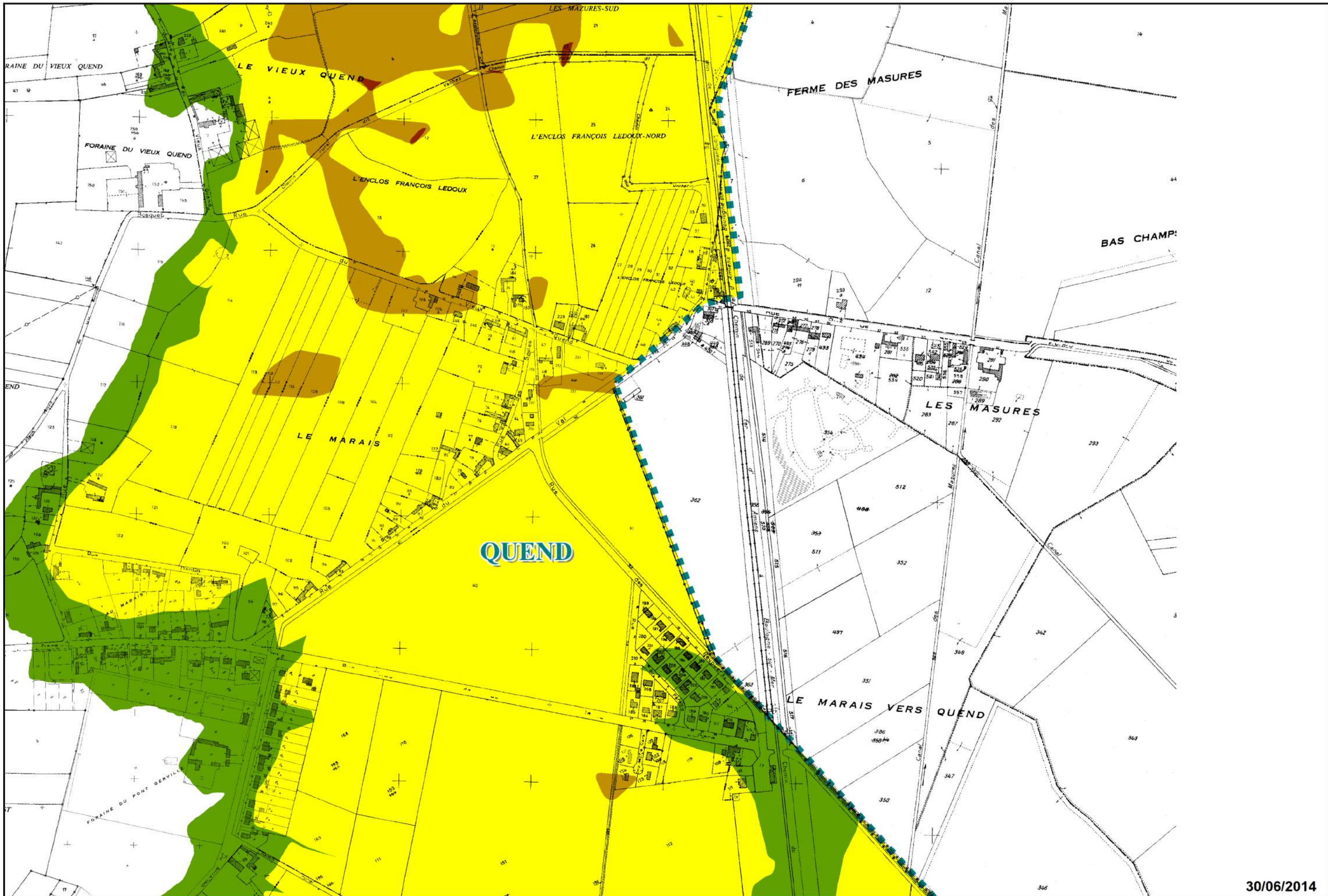
**PLAN DE PREVENTION DES RISQUES NATURELS PREVISIBLES
DE SUBMERSION MARINE ET EROSION LITTORALE**
MARQUENTERRE - BAIE DE SOMME

Cartographie des aléas

Echelle: 1/5 000



22



30/06/2014



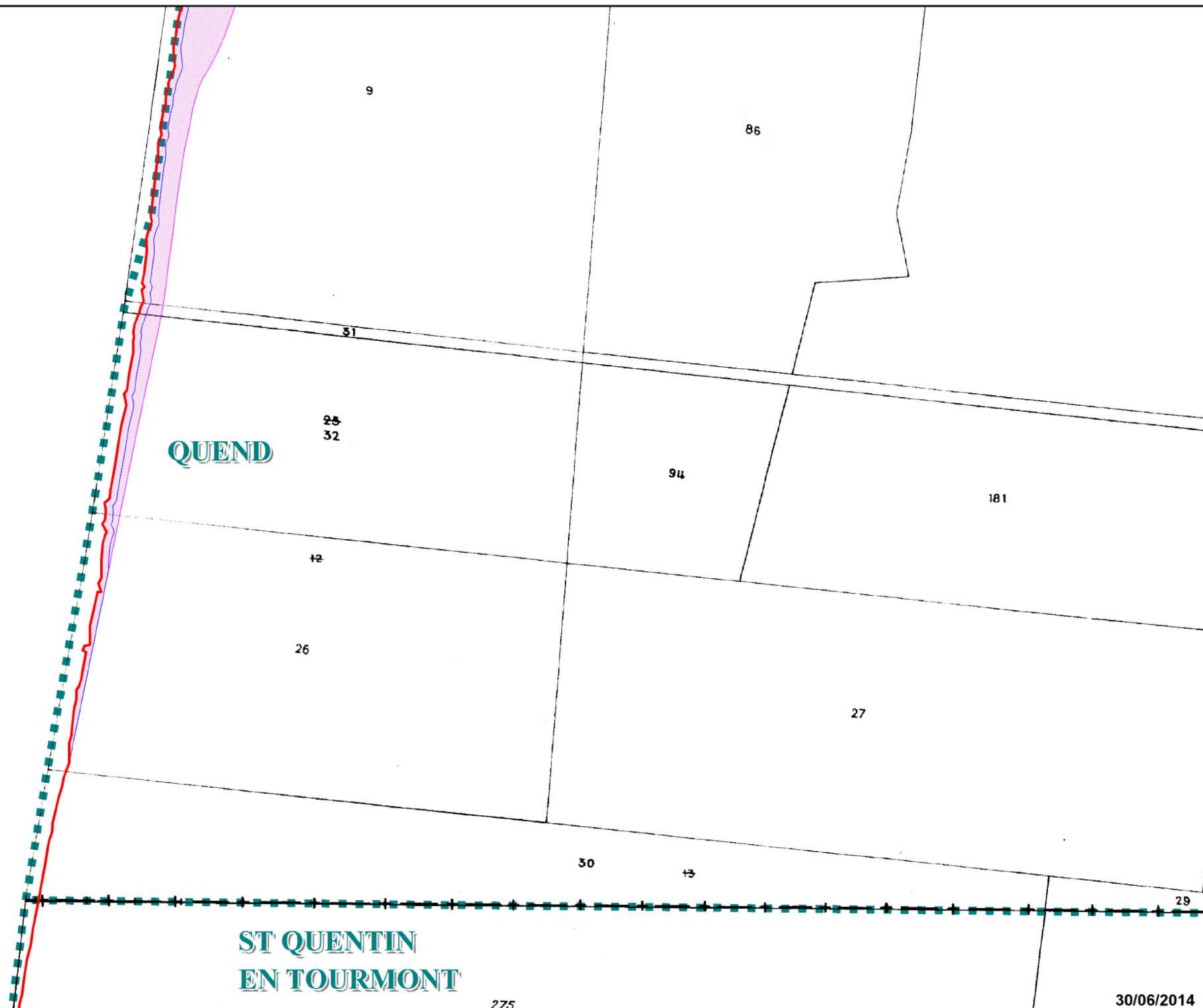
**PLAN DE PREVENTION DES RISQUES NATURELS PREVISIBLES
DE SUBMERSION MARINE ET EROSION LITTORALE**
MARQUENTERRE - BAIE DE SOMME

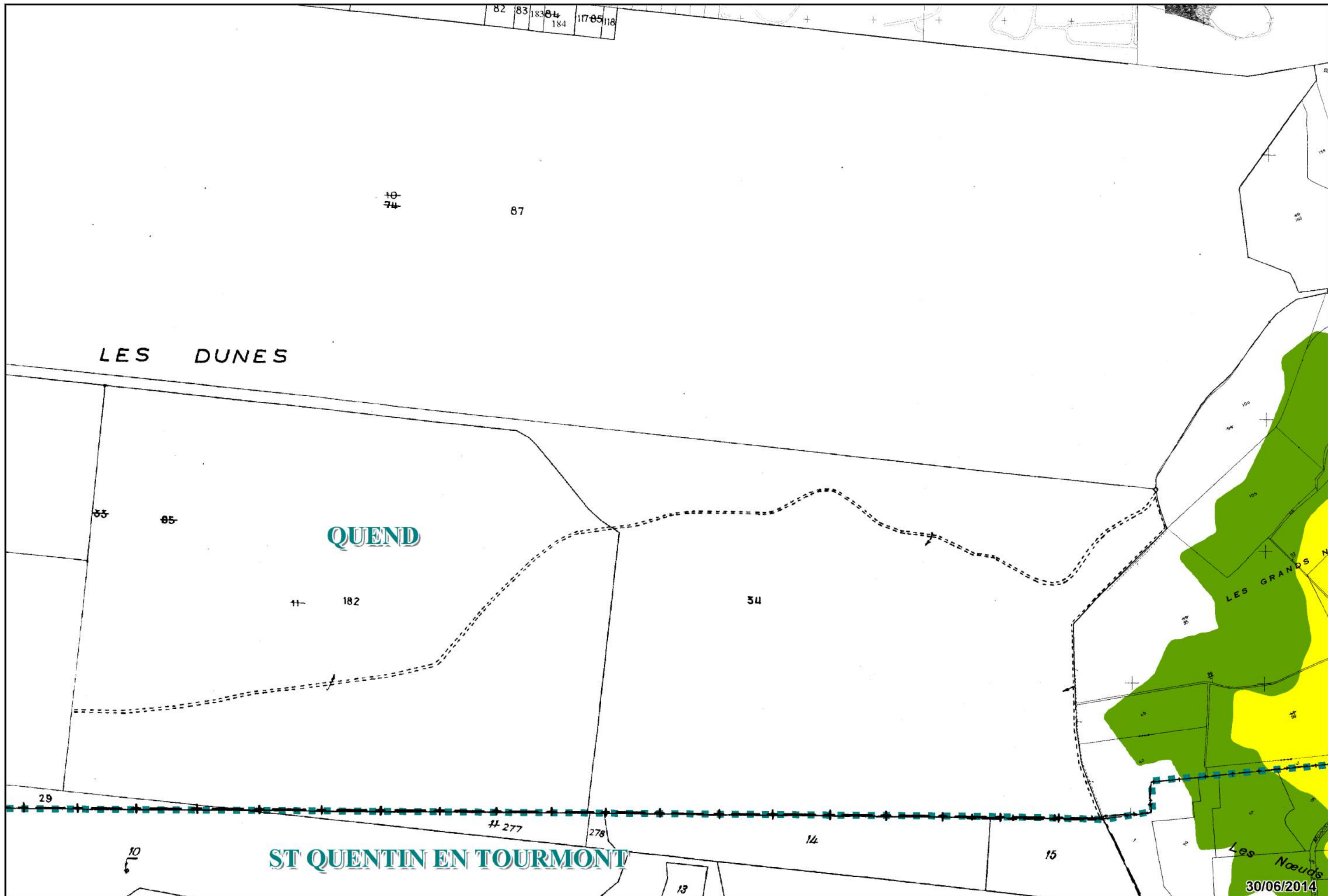
Cartographie des aléas

Echelle: 1/5 000



23





30/06/2014



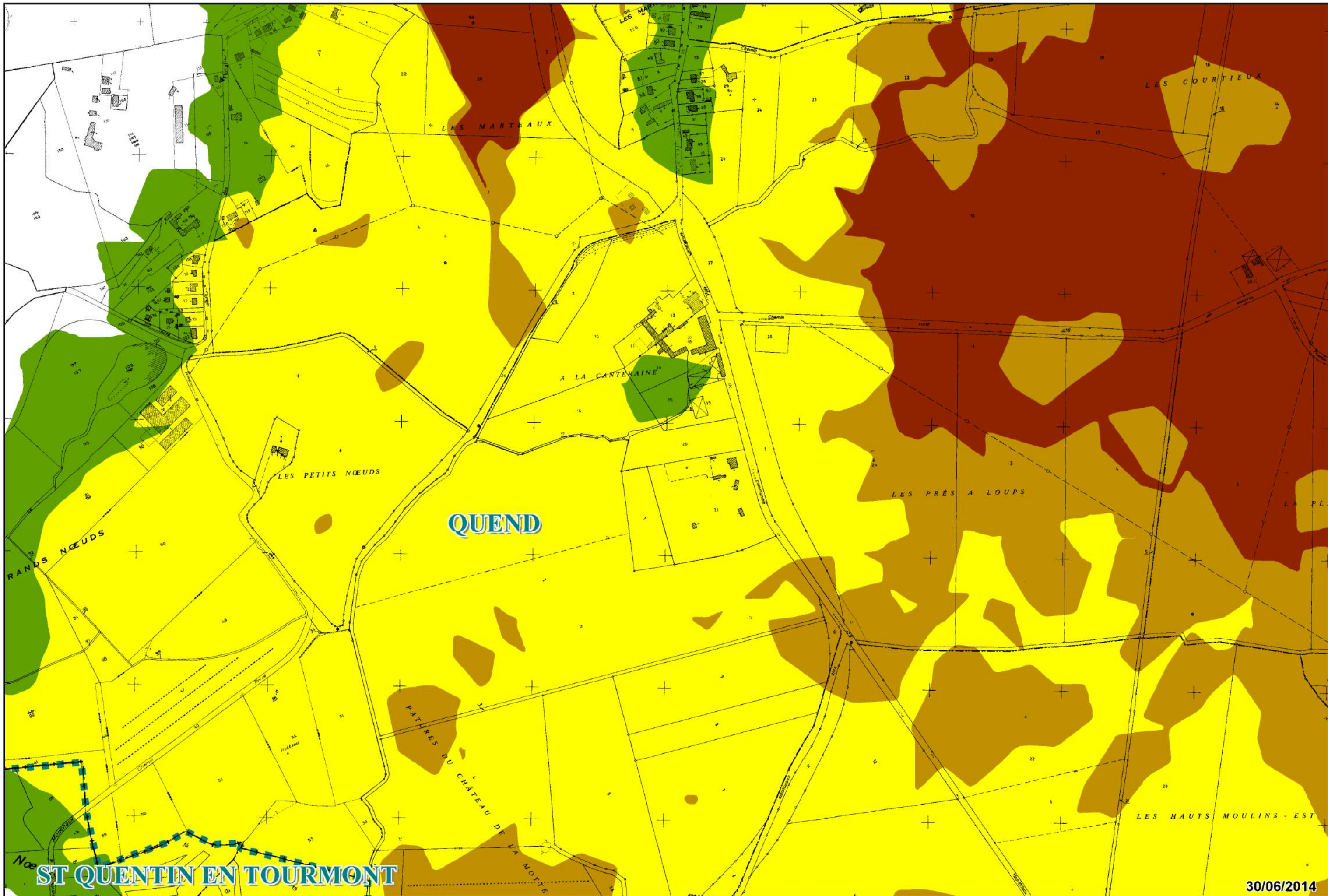
PLAN DE PREVENTION DES RISQUES NATURELS PREVISIBLES
 DE SUBMERSION MARINE ET EROSION LITTORALE
 MARQUENTERRE - BAIE DE SOMME

Cartographie des aléas

Echelle: 1/5 000



25



ST QUENTIN EN TOURMONT

30/06/2014



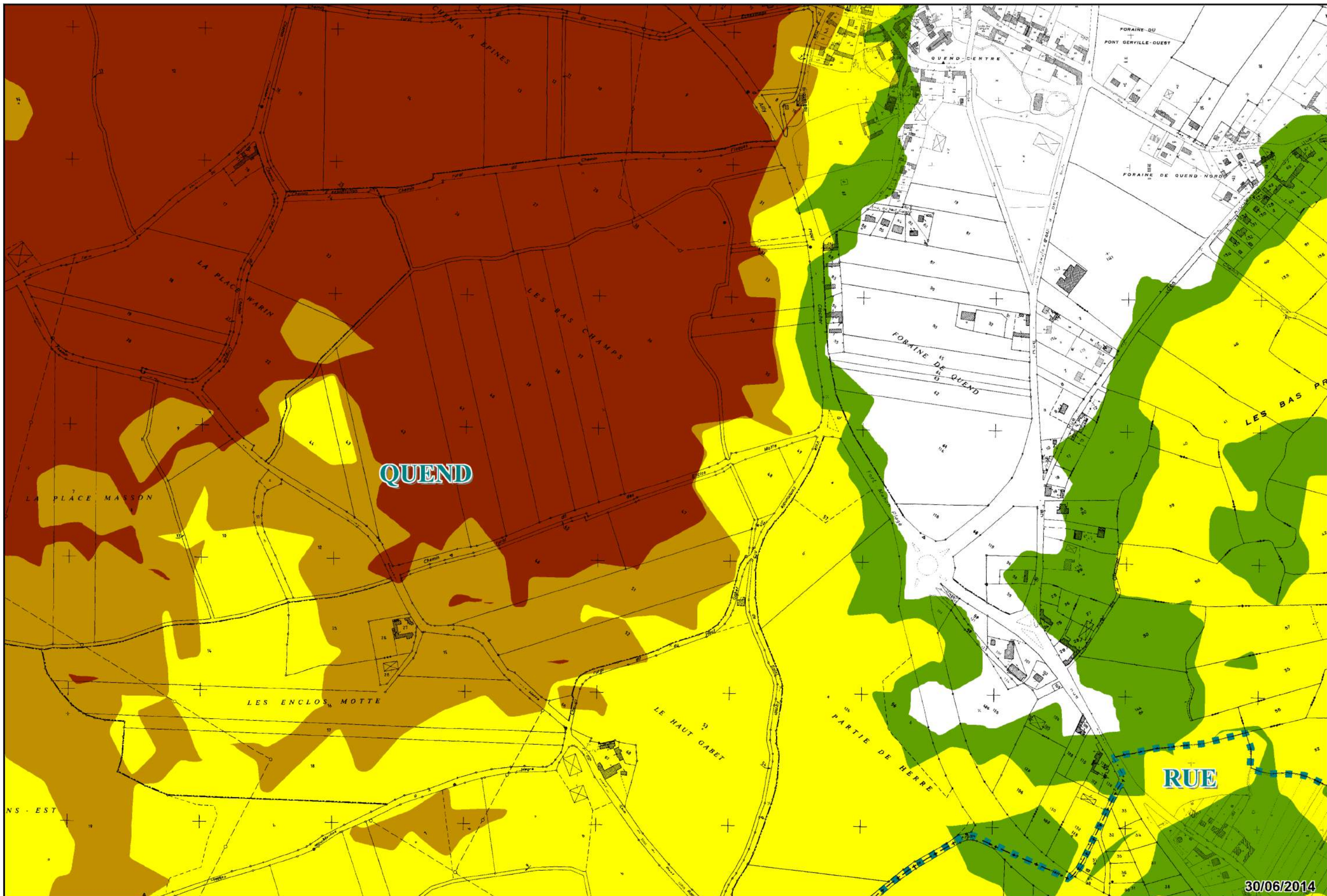
**PLAN DE PREVENTION DES RISQUES NATURELS PREVISIBLES
DE SUBMERSION MARINE ET EROSION LITTORALE**
MARQUENTERRE - BAIE DE SOMME

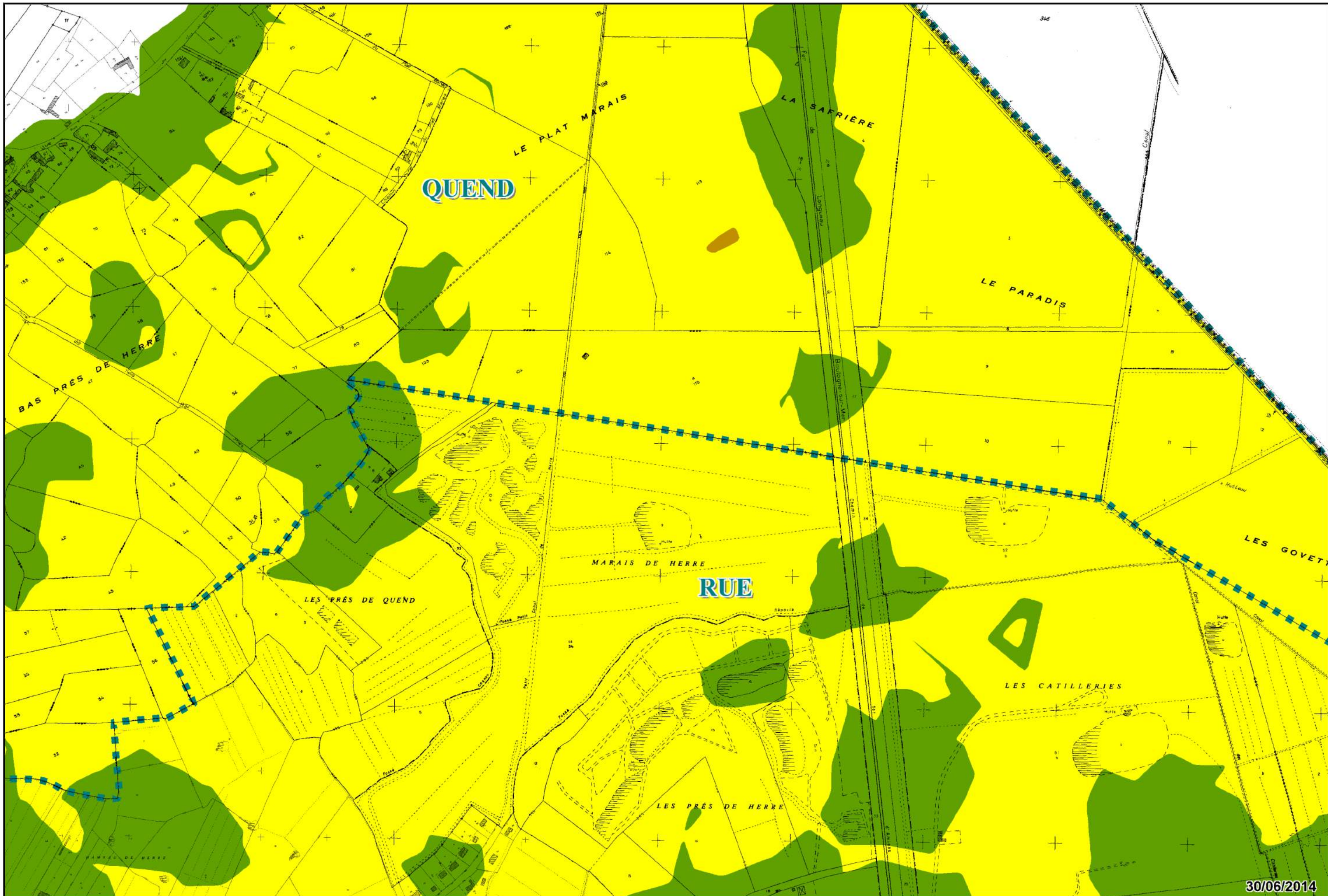
Cartographie des aléas

Echelle: 1/5 000



26





30/06/2014



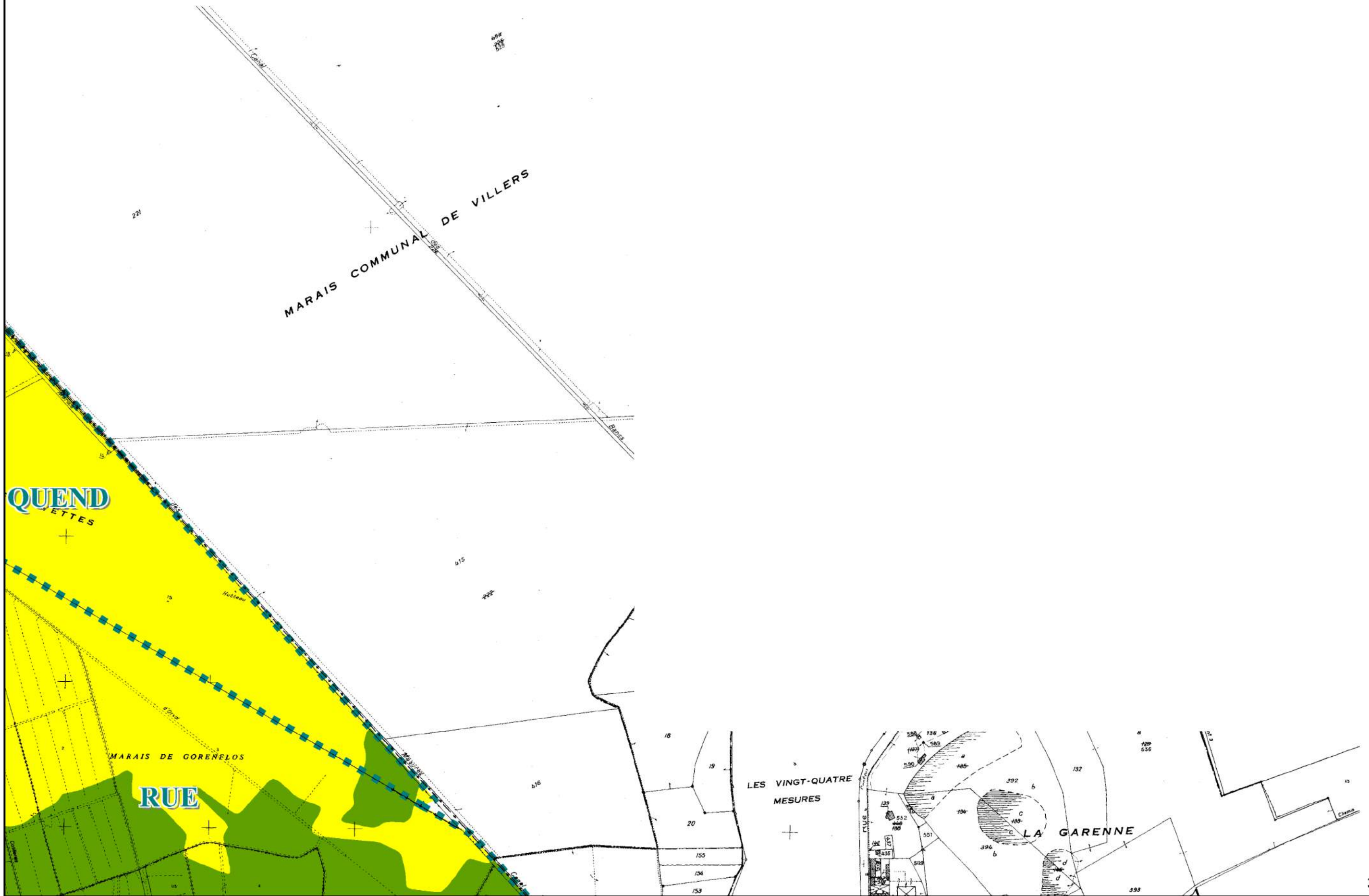
**PLAN DE PREVENTION DES RISQUES NATURELS PREVISIBLES
DE SUBMERSION MARINE ET EROSION LITTORALE**
MARQUENTERRE - BAIE DE SOMME

Cartographie des aléas

Echelle: 1/5 000



28



30/06/2014



**PLAN DE PREVENTION DES RISQUES NATURELS PREVISIBLES
DE SUBMERSION MARINE ET EROSION LITTORALE**
MARQUENTERRE - BAIE DE SOMME

Cartographie des alés

Echelle: 1/5 000



29

275

ST QUENTIN EN TOURMONT

b

443
+
~~288~~
~~399~~
a

7

2

30/06/2014



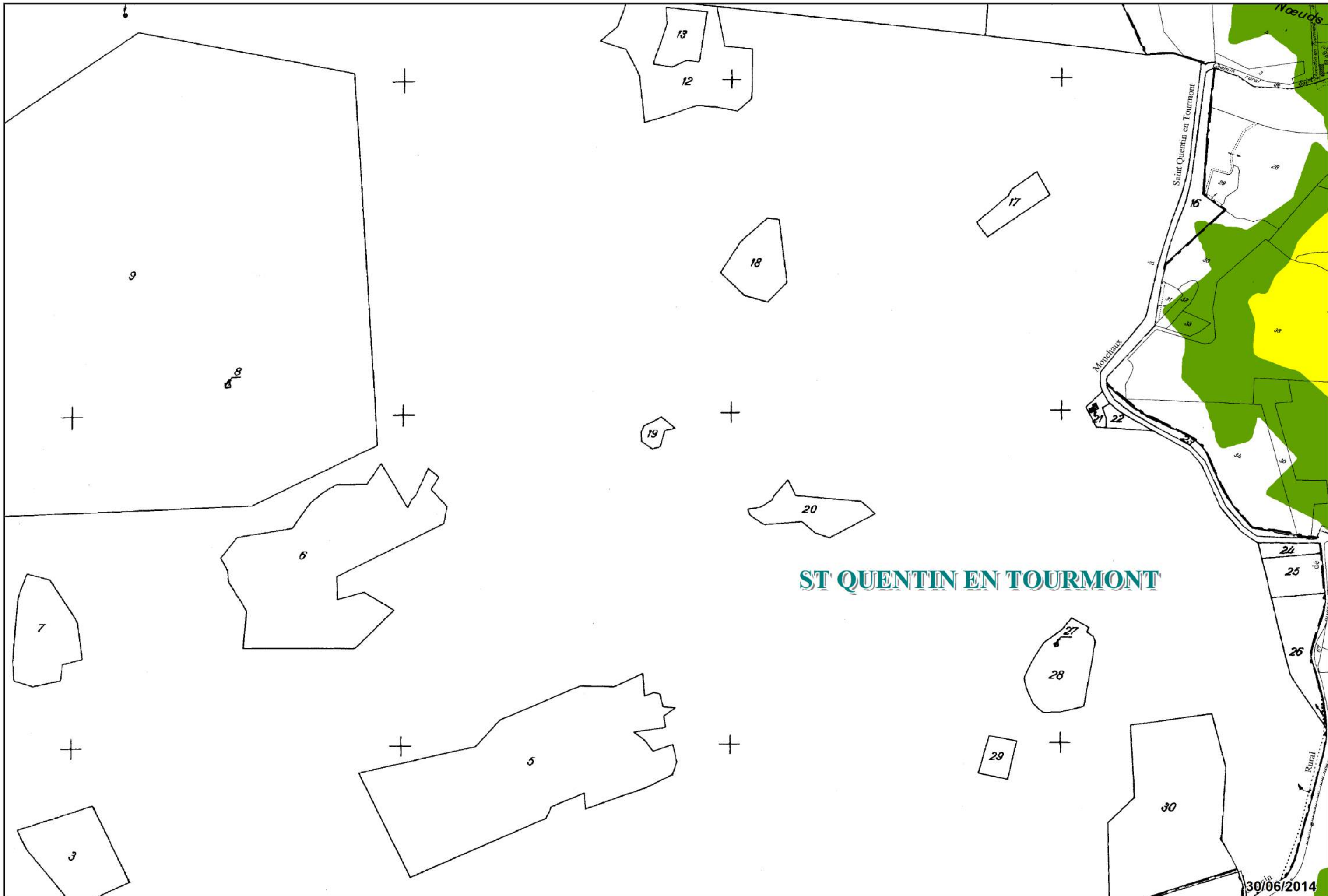
**PLAN DE PREVENTION DES RISQUES NATURELS PREVISIBLES
DE SUBMERSION MARINE ET EROSION LITTORALE**
MARQUENTERRE - BAIE DE SOMME

Cartographie des aléas

Echelle: 1/5 000



30



ST QUENTIN EN TOURMONT

30/06/2014



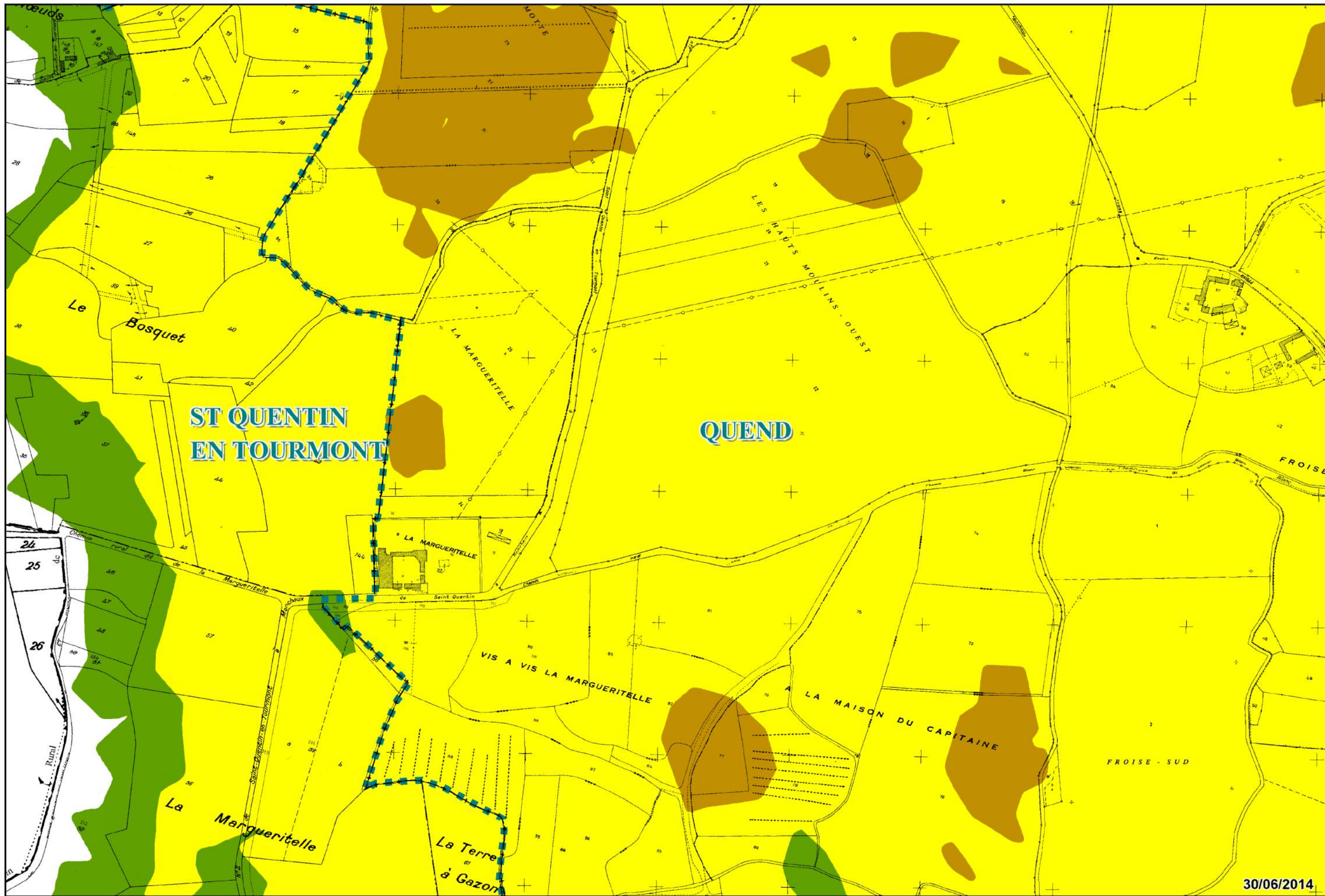
**PLAN DE PREVENTION DES RISQUES NATURELS PREVISIBLES
DE SUBMERSION MARINE ET EROSION LITTORALE**
MARQUENTERRE - BAIE DE SOMME

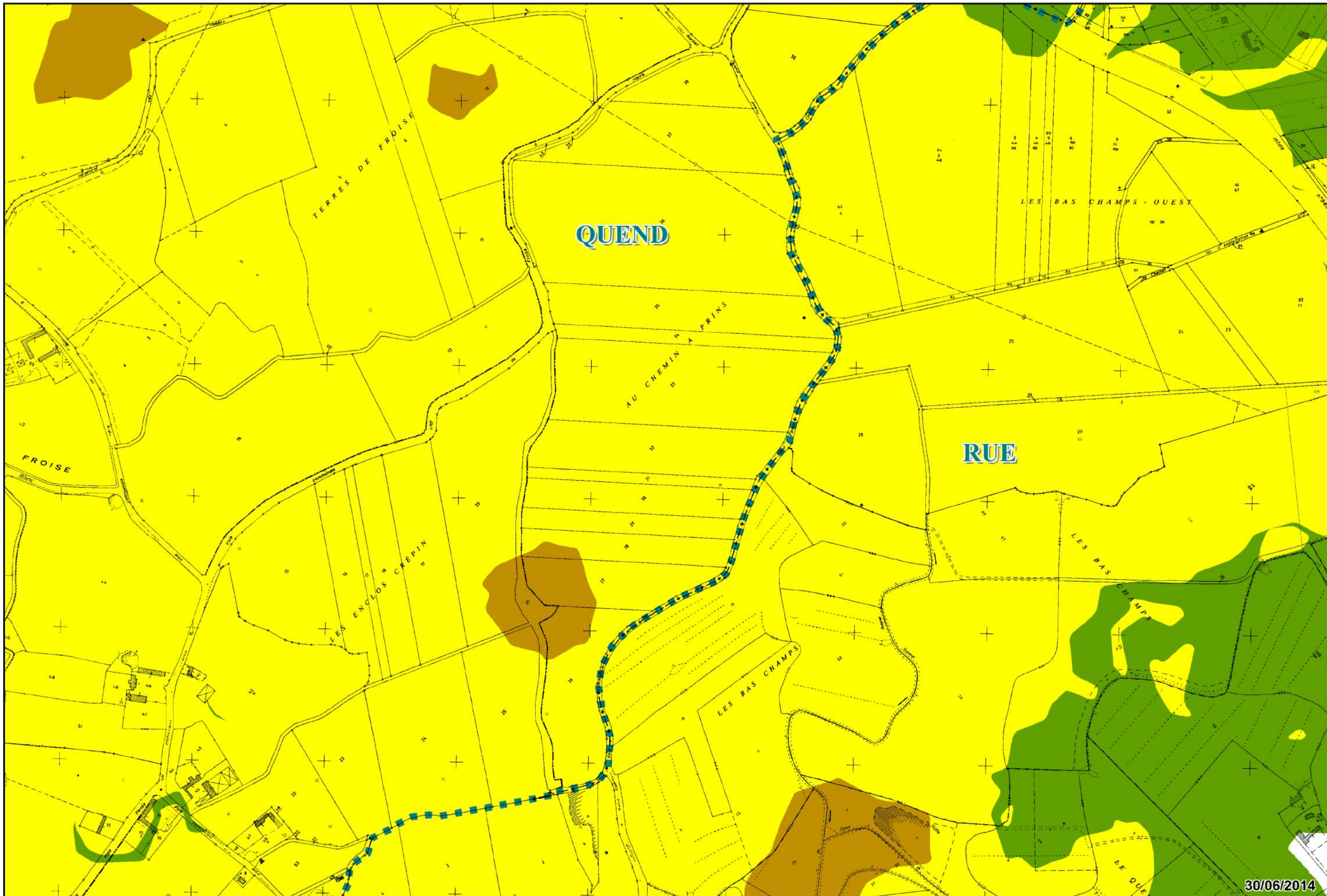
Cartographie des aléas

Echelle: 1/5 000



31





30/06/2014



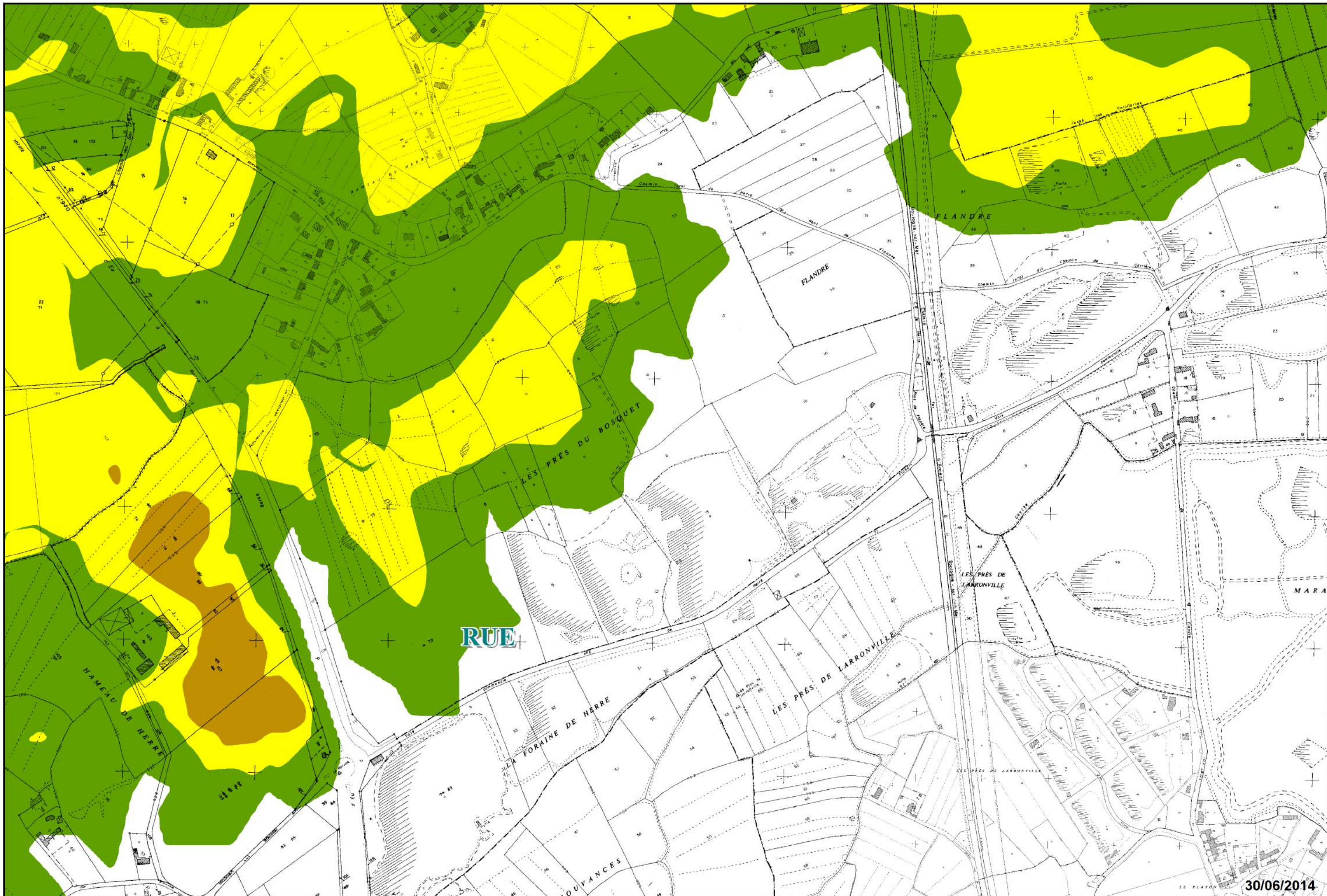
**PLAN DE PREVENTION DES RISQUES NATURELS PREVISIBLES
DE SUBMERSION MARINE ET EROSION LITTORALE**
MARQUENTERRE - BAIE DE SOMME

Cartographie des aléas

Echelle: 1/5 000



33



30/06/2014



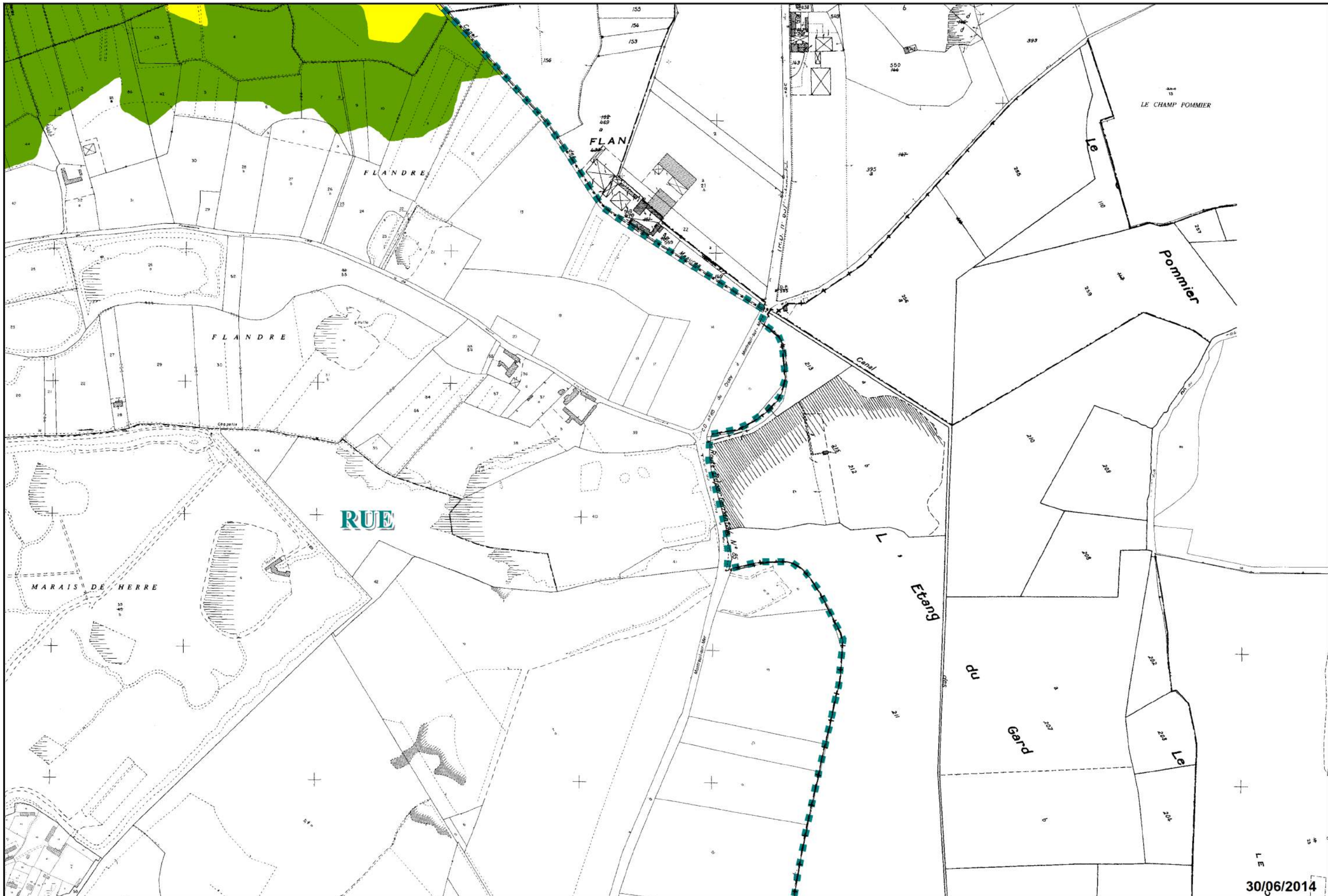
**PLAN DE PREVENTION DES RISQUES NATURELS PREVISIBLES
DE SUBMERSION MARINE ET EROSION LITTORALE**
MARQUENTERRE - BAIE DE SOMME

Cartographie des aléas

Echelle: 1/5 000



34



30/06/2014



**PLAN DE PREVENTION DES RISQUES NATURELS PREVISIBLES
DE SUBMERSION MARINE ET EROSION LITTORALE**
MARQUENTERRE - BAIE DE SOMME

Cartographie des aléas

Echelle: 1/5 000



35

La

311

312

316

ST QUENTIN EN TOURMONT

315

41

309

313

40

42
310

228

30/06/2014



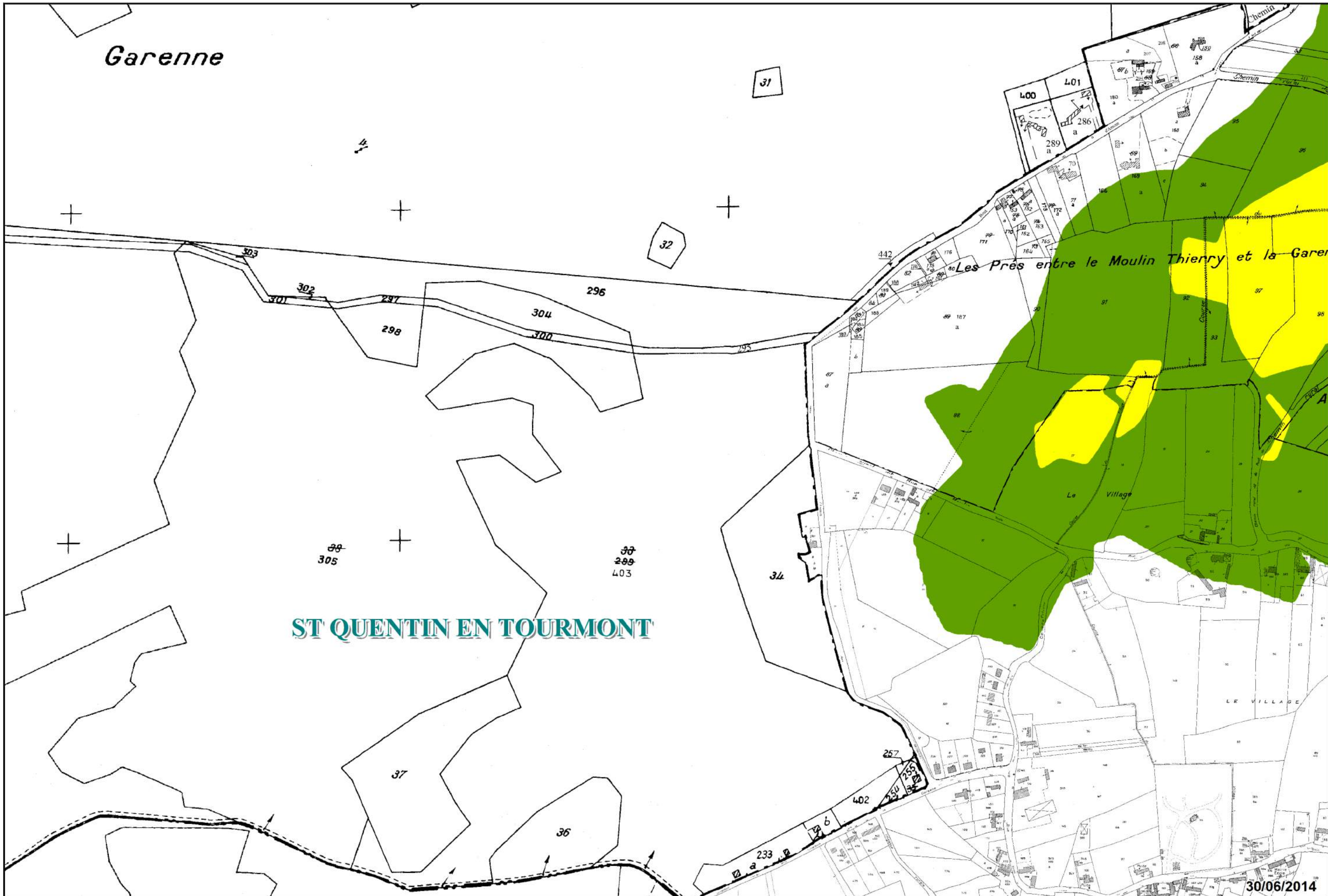
**PLAN DE PREVENTION DES RISQUES NATURELS PREVISIBLES
DE SUBMERSION MARINE ET EROSION LITTORALE**
MARQUENTERRE - BAIE DE SOMME

Cartographie des aléas

Echelle: 1/5 000



36



Garenne

ST QUENTIN EN TOURMONT



**PLAN DE PREVENTION DES RISQUES NATURELS PREVISIBLES
DE SUBMERSION MARINE ET EROSION LITTORALE**
MARQUENTERRE - BAIE DE SOMME

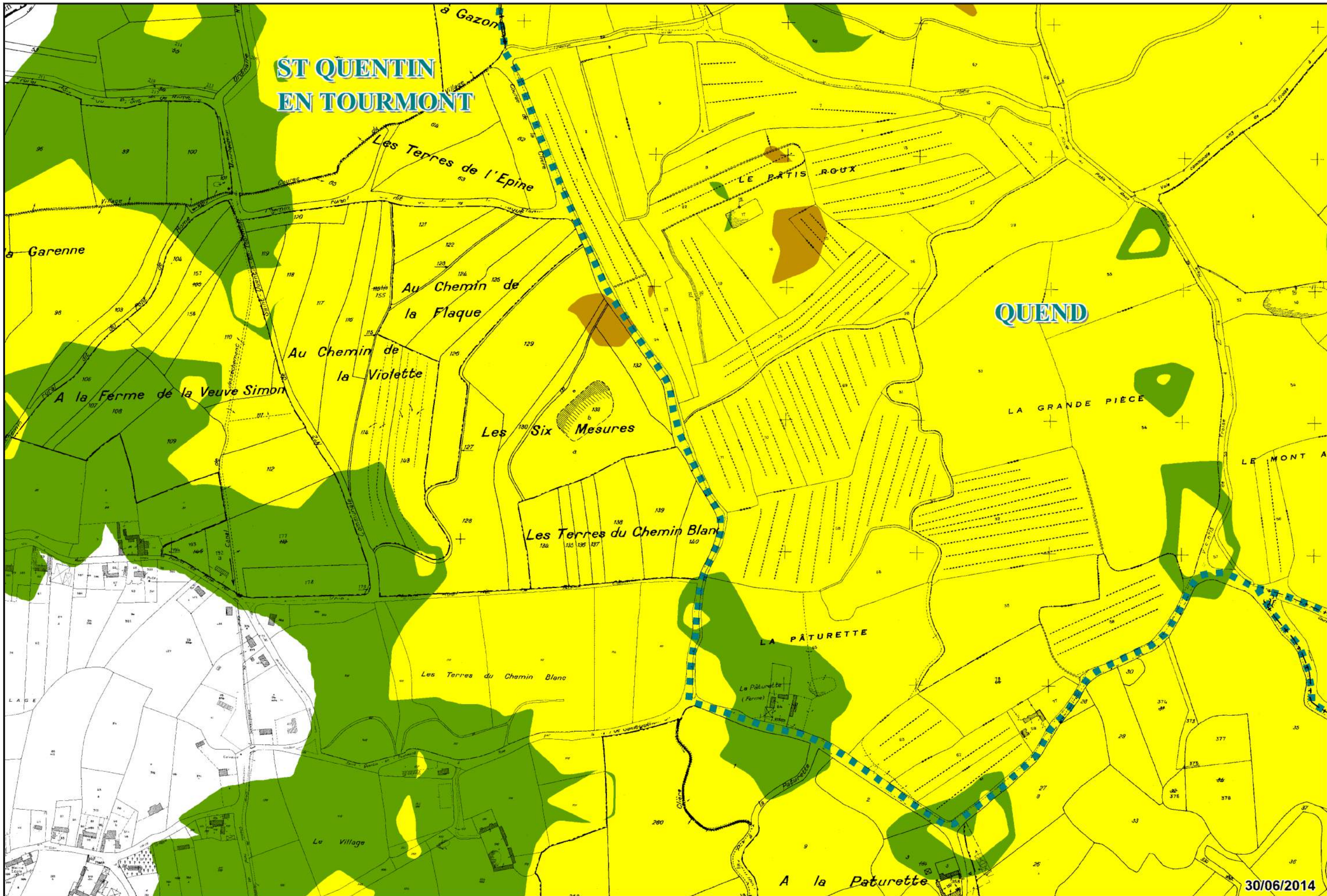
Cartographie des aléas

Echelle: 1/5 000



37

30/06/2014



30/06/2014



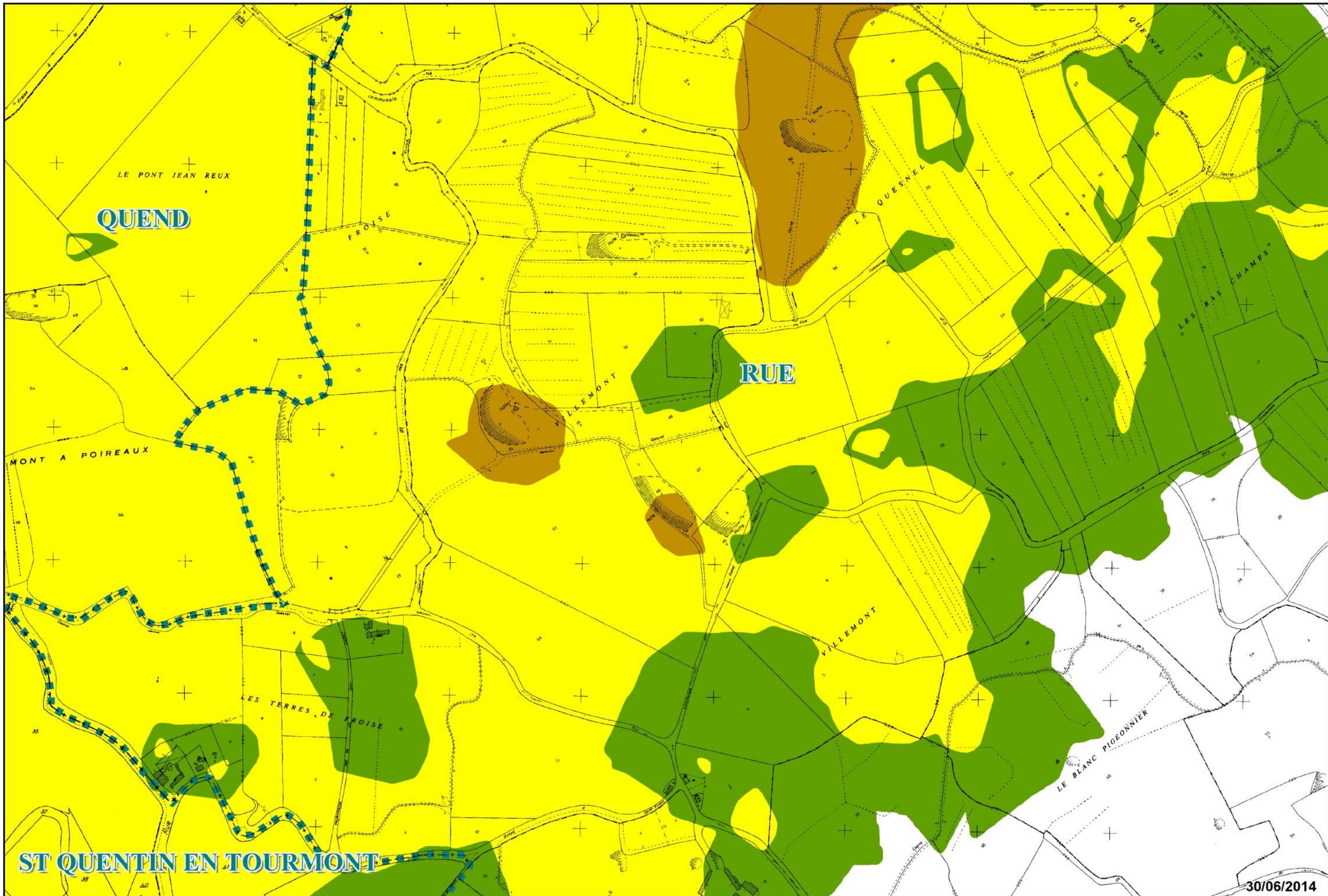
**PLAN DE PREVENTION DES RISQUES NATURELS PREVISIBLES
DE SUBMERSION MARINE ET EROSION LITTORALE**
MARQUENTERRE - BAIE DE SOMME

Cartographie des aléas

Echelle: 1/5 000



38



ST QUENTIN EN TOURMONT

30/06/2014



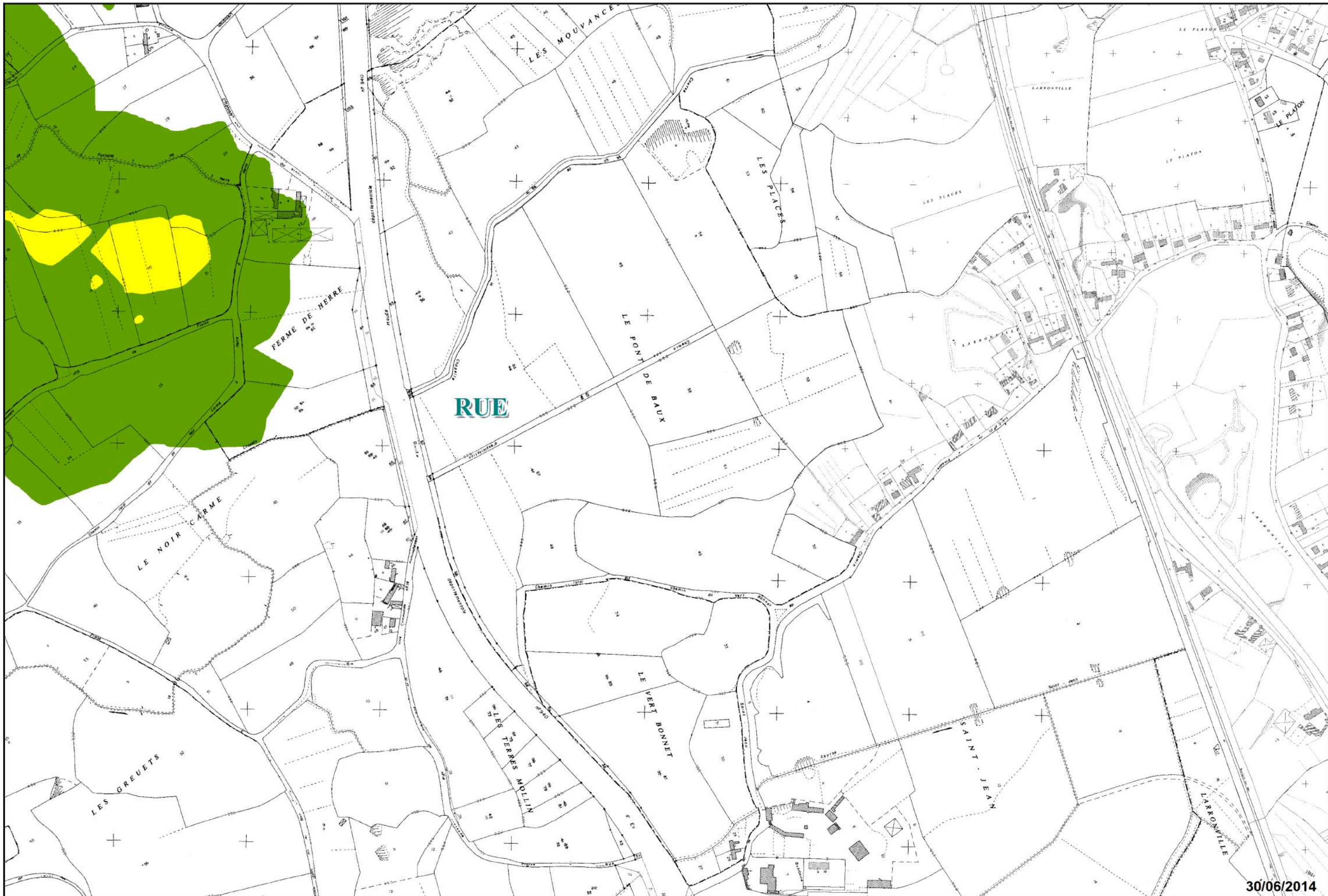
**PLAN DE PREVENTION DES RISQUES NATURELS PREVISIBLES
DE SUBMERSION MARINE ET EROSION LITTORALE**
MARQUENTERRE - BAIE DE SOMME

Cartographie des aléas

Echelle: 1/5 000



39



30/06/2014



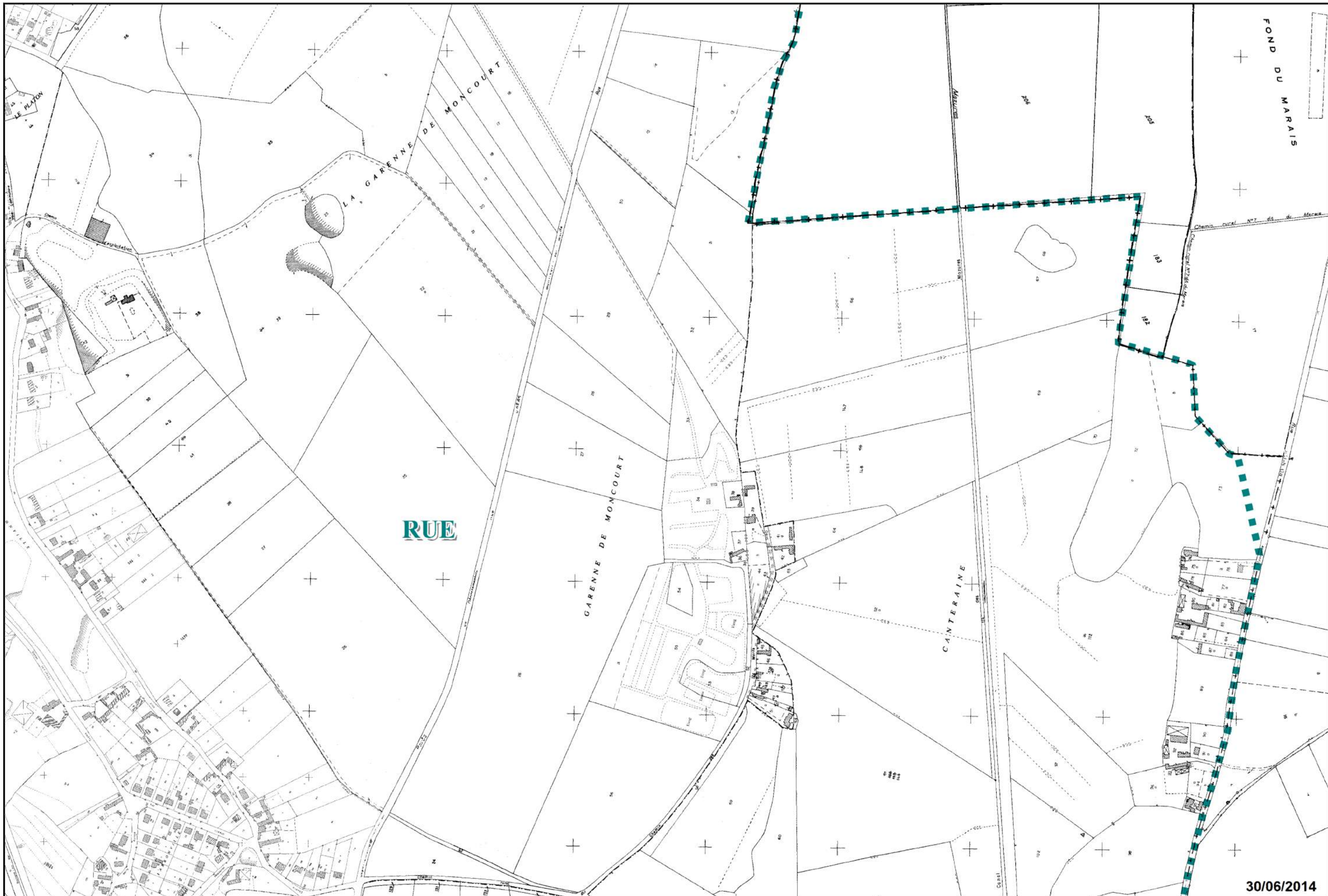
**PLAN DE PREVENTION DES RISQUES NATURELS PREVISIBLES
DE SUBMERSION MARINE ET EROSION LITTORALE**
MARQUENTERRE - BAIE DE SOMME

Cartographie des aléas

Echelle: 1/5 000



40



30/06/2014



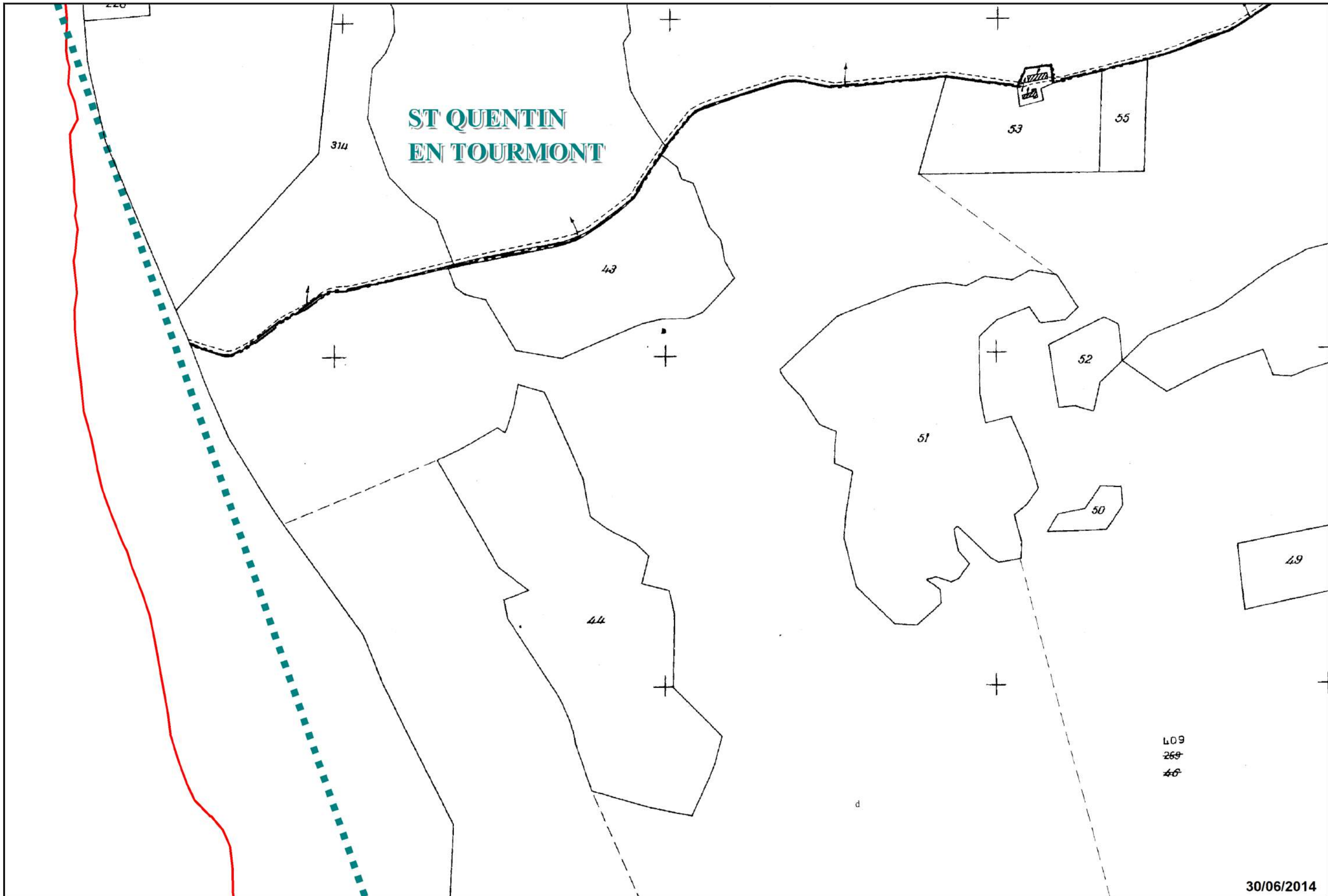
**PLAN DE PREVENTION DES RISQUES NATURELS PREVISIBLES
DE SUBMERSION MARINE ET EROSION LITTORALE**
MARQUENTERRE - BAIE DE SOMME

Cartographie des aléas

Echelle: 1/5 000



41



30/06/2014



**PLAN DE PREVENTION DES RISQUES NATURELS PREVISIBLES
DE SUBMERSION MARINE ET EROSION LITTORALE**
MARQUENTERRE - BAIE DE SOMME

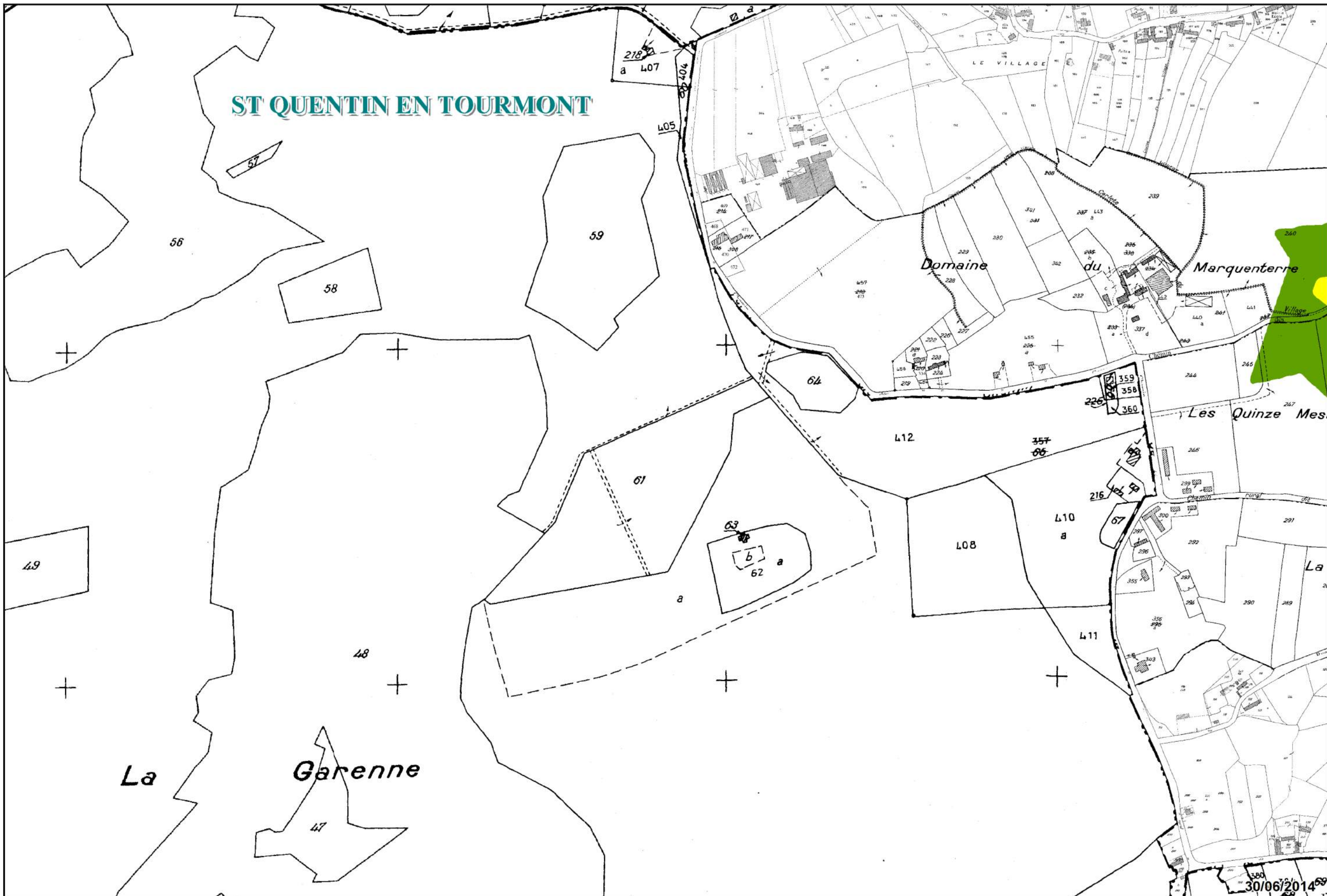
Cartographie des aléas

Echelle: 1/5 000



42

ST QUENTIN EN TOURMONT



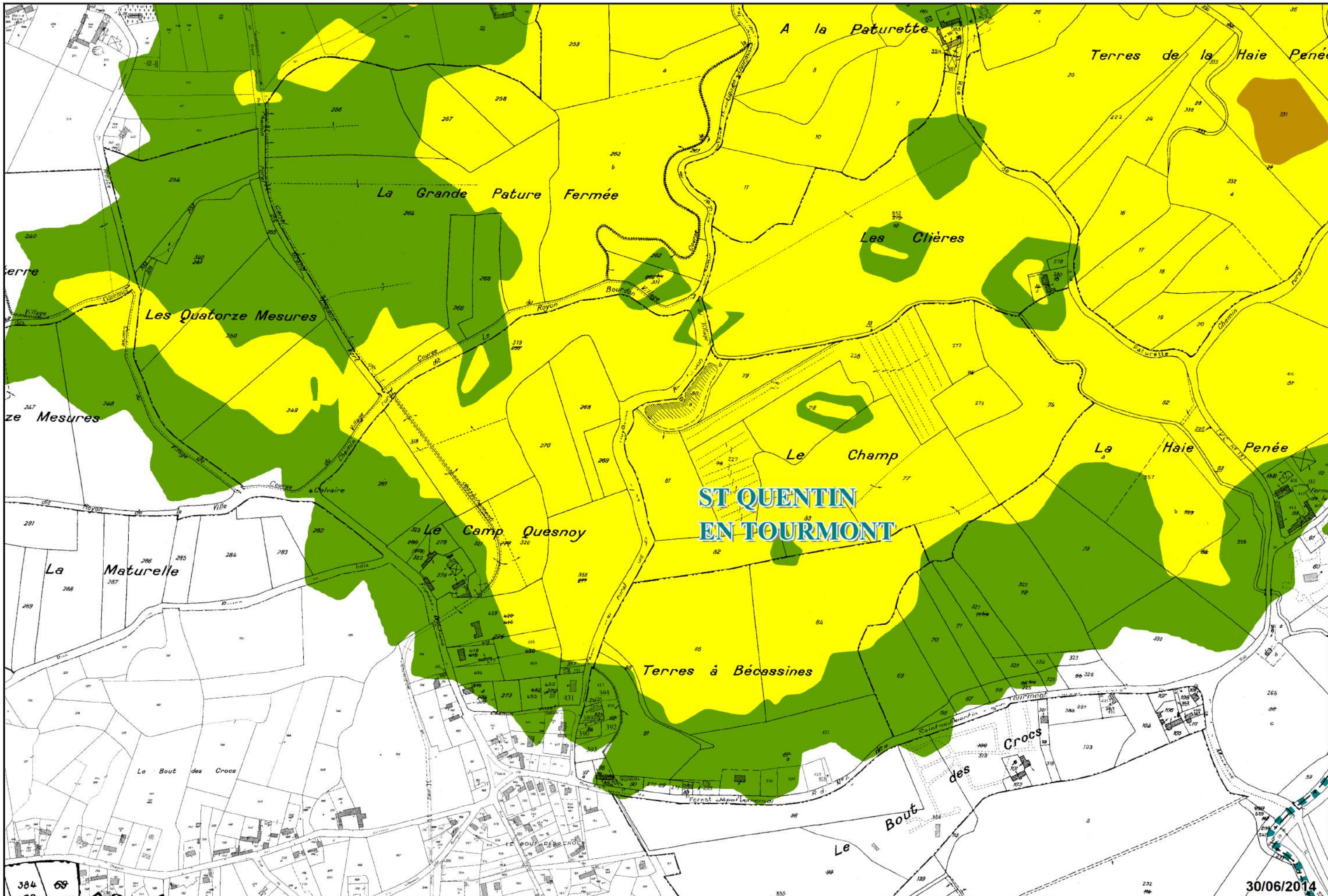
PLAN DE PREVENTION DES RISQUES NATURELS PREVISIBLES
DE SUBMERSION MARINE ET EROSION LITTORALE
MARQUENTERRE - BAIE DE SOMME

Cartographie des aléas

Echelle: 1/5 000



43



**ST QUENTIN
EN TOURMONT**

30/06/2014



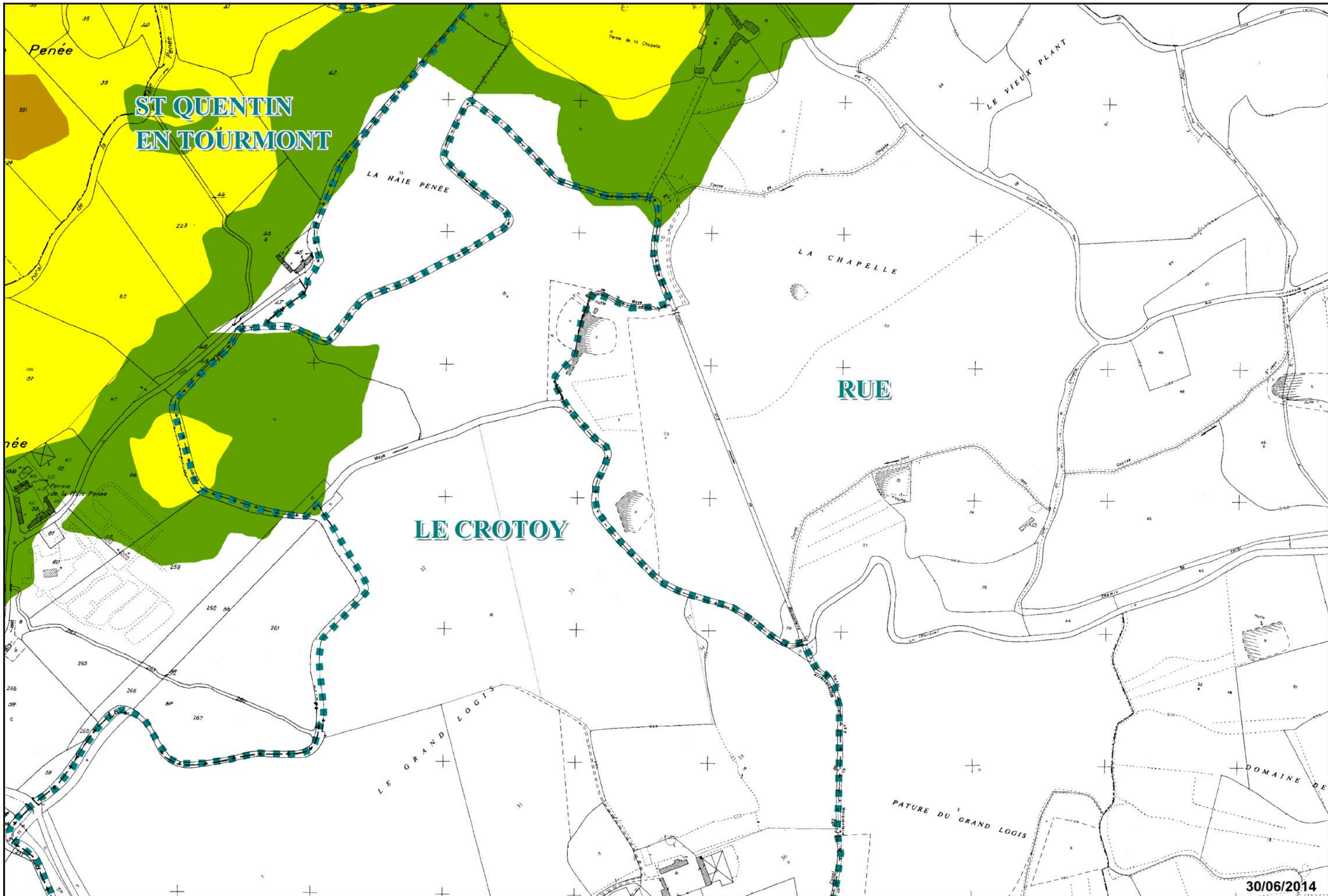
**PLAN DE PREVENTION DES RISQUES NATURELS PREVISIBLES
DE SUBMERSION MARINE ET EROSION LITTORALE**
MARQUENTERRE - BAIE DE SOMME

Cartographie des aléas

Echelle: 1/5 000



44



**ST QUENTIN
EN TOURMONT**

LE CROTOY

RUE

30/06/2014



**PLAN DE PREVENTION DES RISQUES NATURELS PREVISIBLES
DE SUBMERSION MARINE ET EROSION LITTORALE**
MARQUENTERRE - BAIE DE SOMME

Cartographie des aléas

Echelle: 1/5 000



45



**PLAN DE PREVENTION DES RISQUES NATURELS PREVISIBLES
DE SUBMERSION MARINE ET EROSION LITTORALE**
MARQUENTERRE - BAIE DE SOMME

Cartographie des aléas

Echelle: 1/5 000



46



30/06/2014



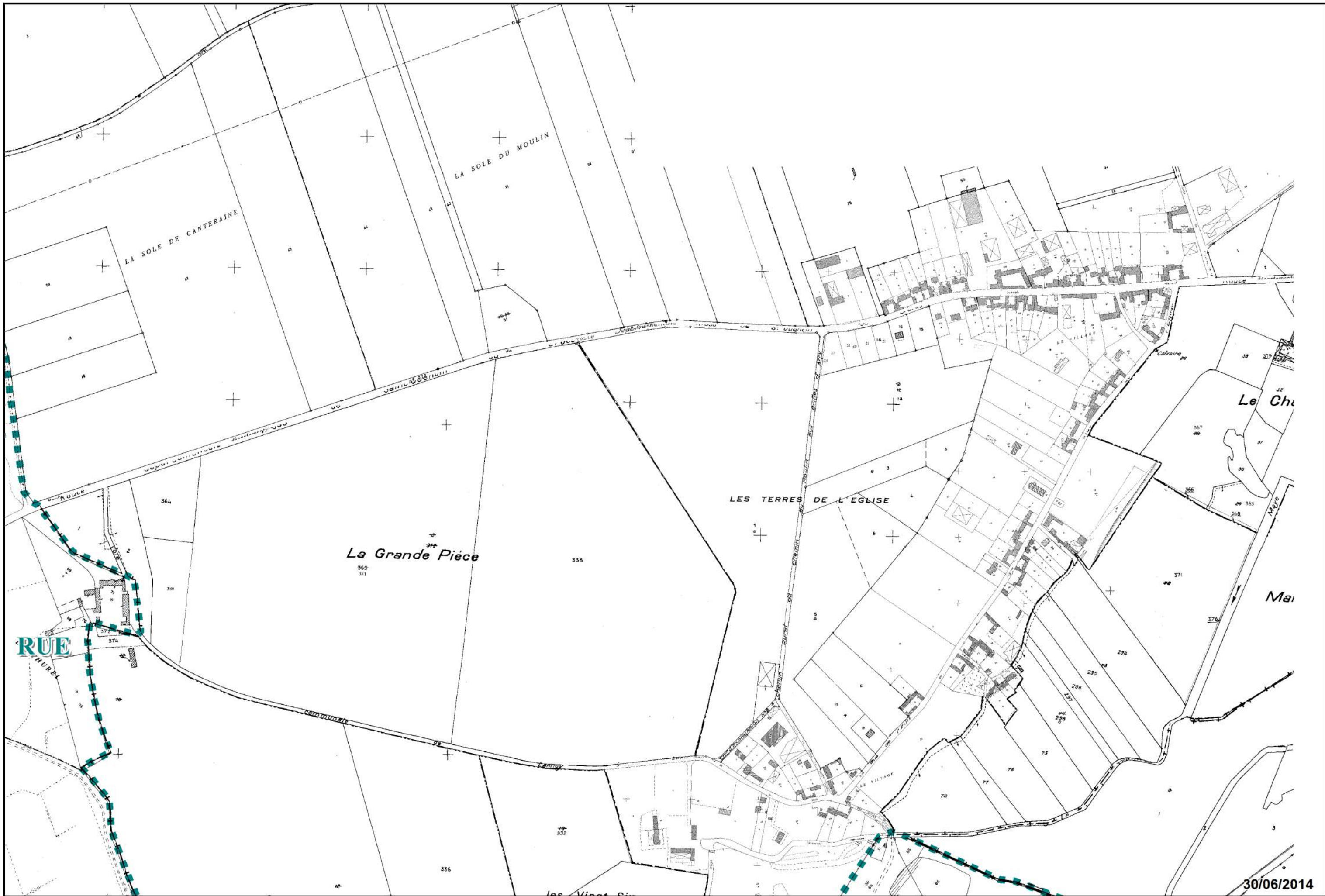
**PLAN DE PREVENTION DES RISQUES NATURELS PREVISIBLES
DE SUBMERSION MARINE ET EROSION LITTORALE**
MARQUENTERRE - BAIE DE SOMME

Cartographie des aléas

Echelle: 1/5 000



47



**PLAN DE PREVENTION DES RISQUES NATURELS PREVISIBLES
DE SUBMERSION MARINE ET EROSION LITTORALE**
MARQUENTERRE - BAIE DE SOMME

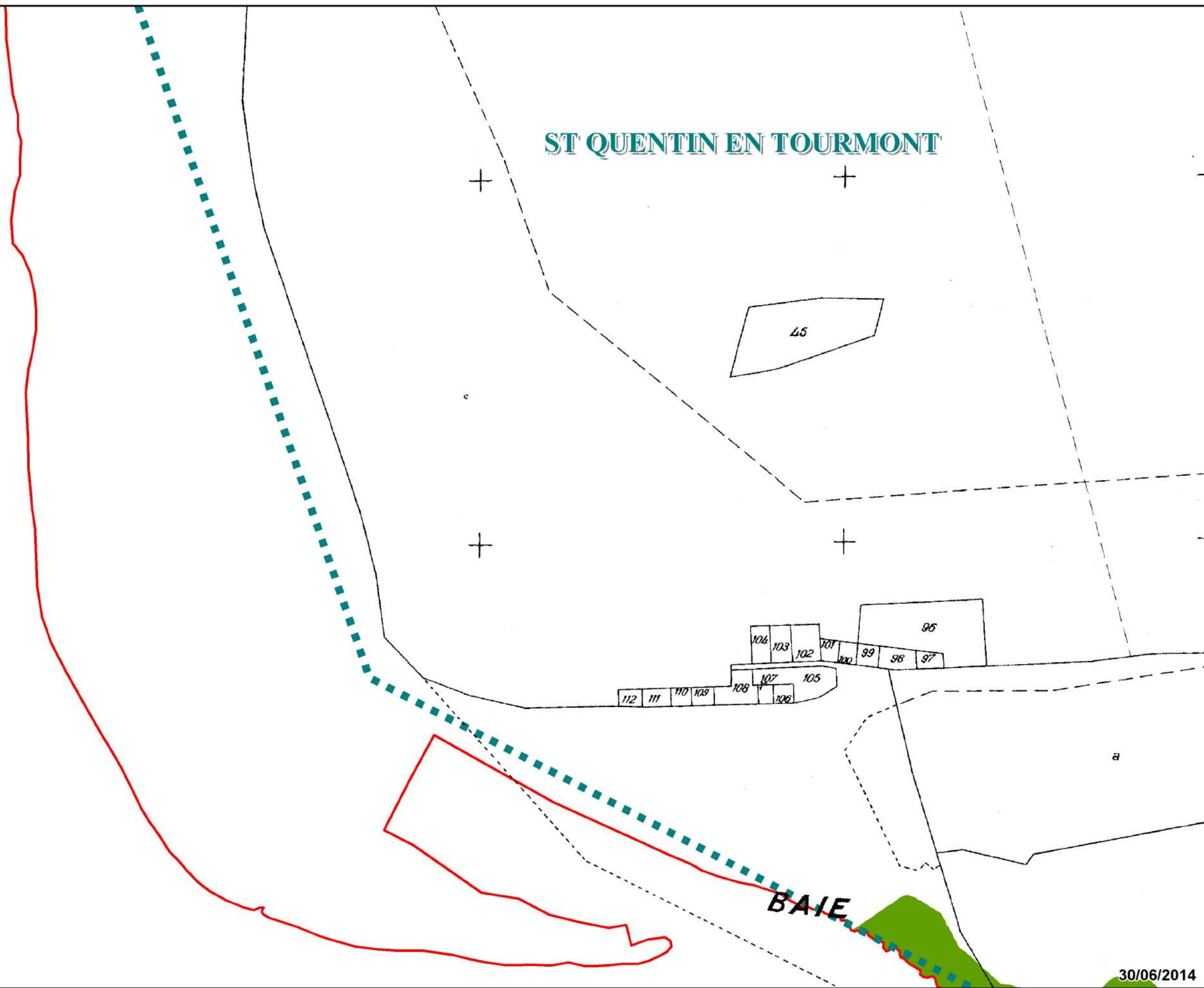
Cartographie des aléas

Echelle: 1/5 000



48

ST QUENTIN EN TOURMONT



BAIE

30/06/2014



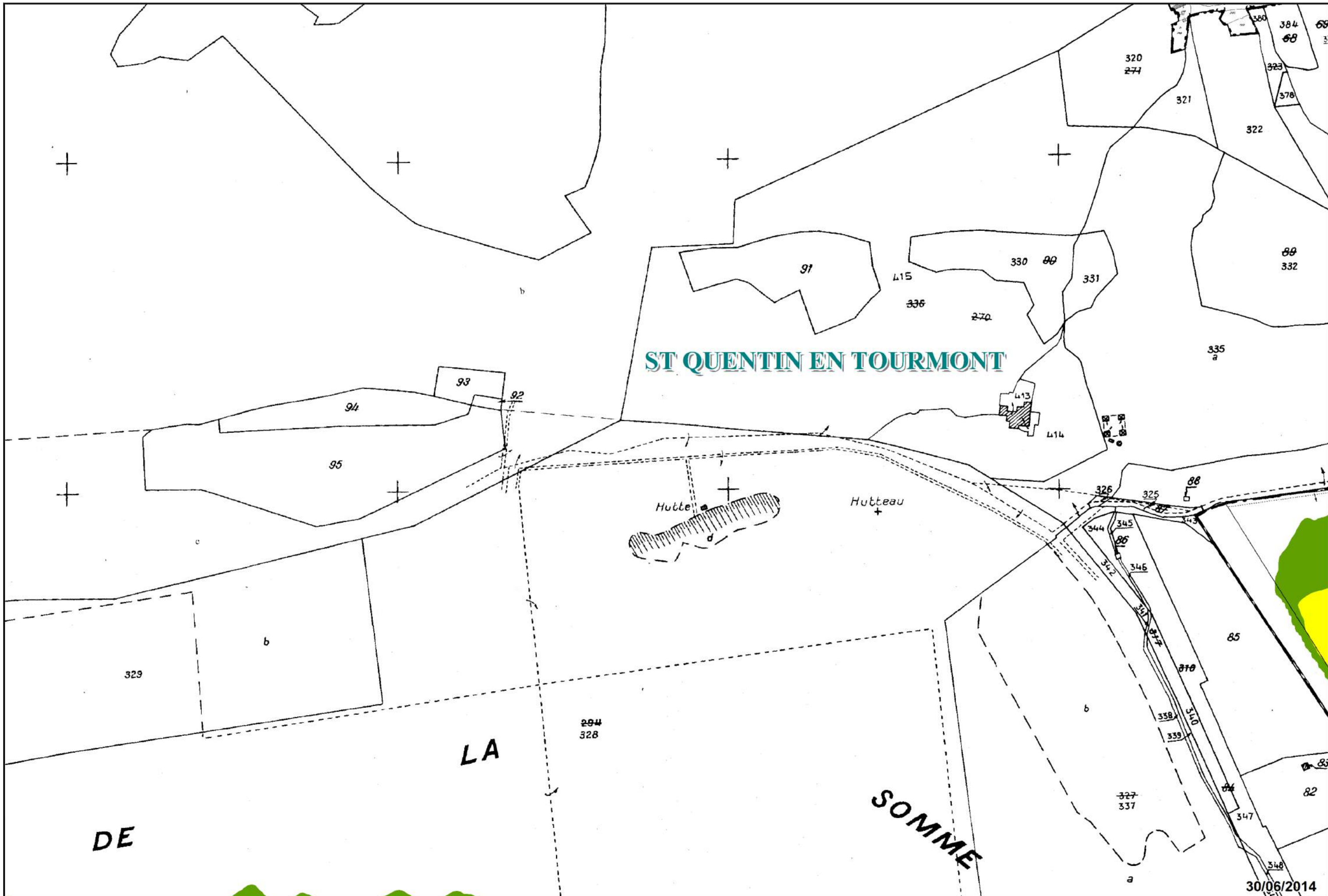
PLAN DE PREVENTION DES RISQUES NATURELS PREVISIBLES
DE SUBMERSION MARINE ET EROSION LITTORALE
MARQUENTERRE - BAIE DE SOMME

Cartographie des aléas

Echelle: 1/5 000



49



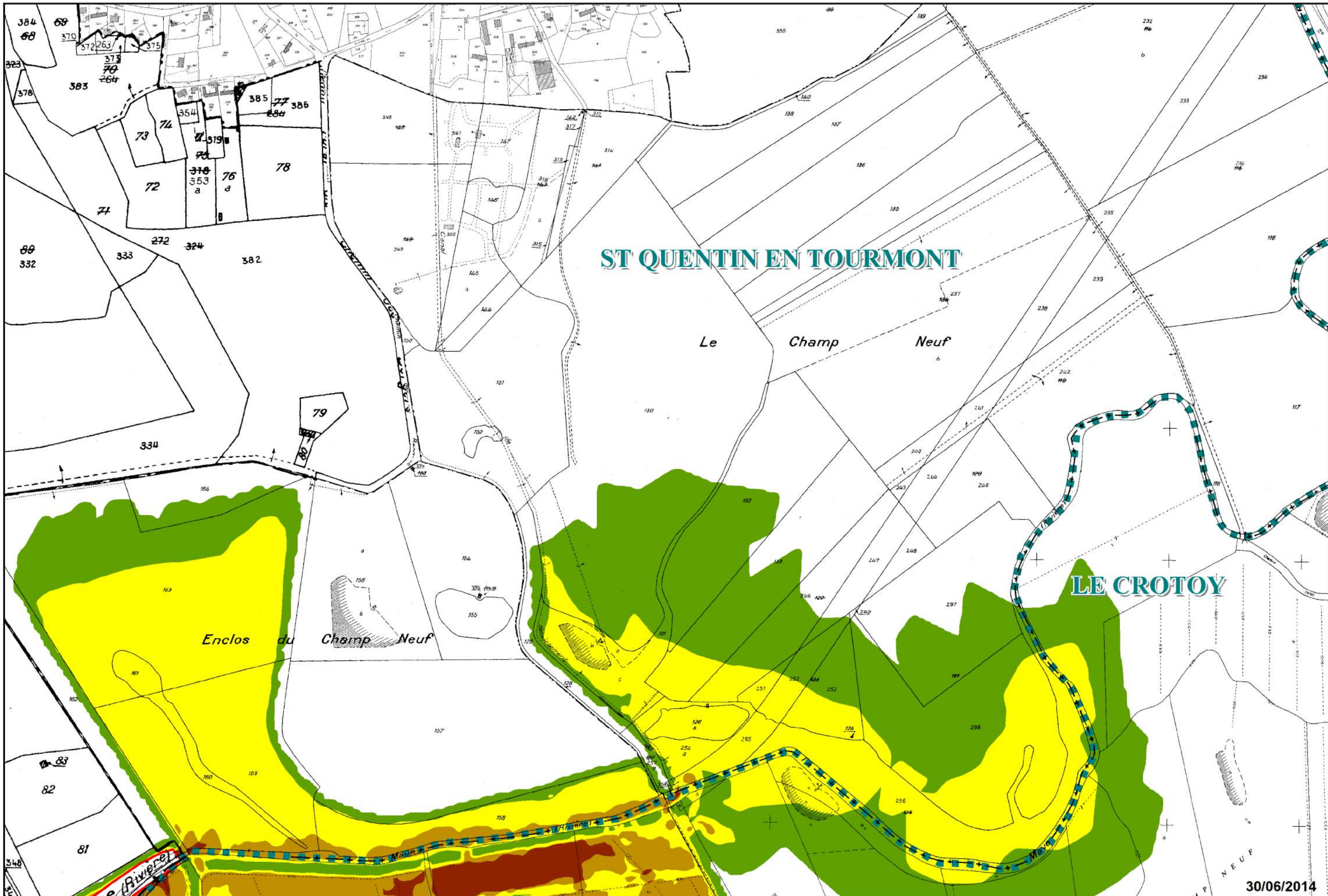
**PLAN DE PREVENTION DES RISQUES NATURELS PREVISIBLES
DE SUBMERSION MARINE ET EROSION LITTORALE**
MARQUENTERRE - BAIE DE SOMME

Cartographie des aléas

Echelle: 1/5 000



50



30/06/2014



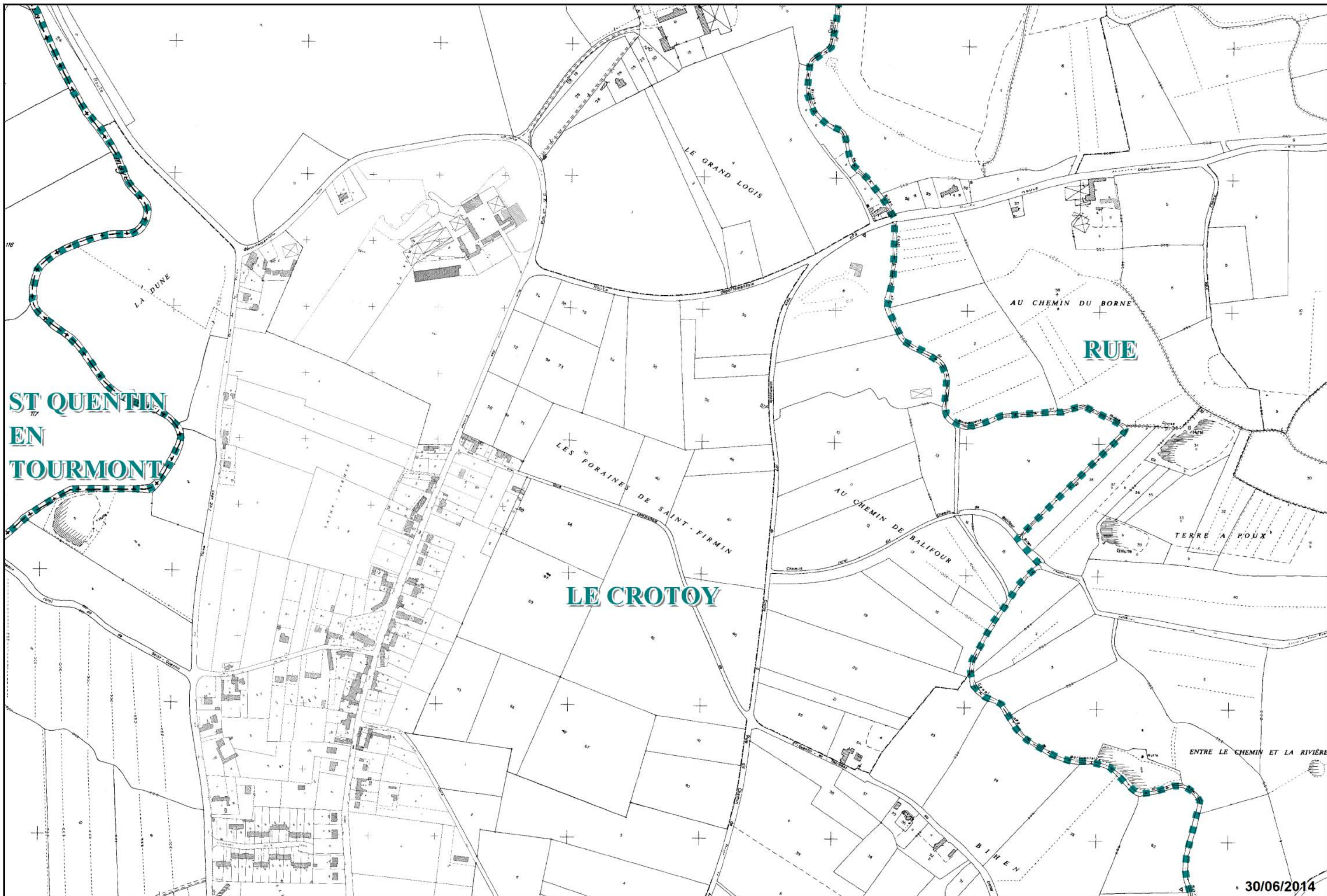
**PLAN DE PREVENTION DES RISQUES NATURELS PREVISIBLES
DE SUBMERSION MARINE ET EROSION LITTORALE**
MARQUENTERRE - BAIE DE SOMME

Cartographie des aléas

Echelle: 1/5 000



51



30/06/2014



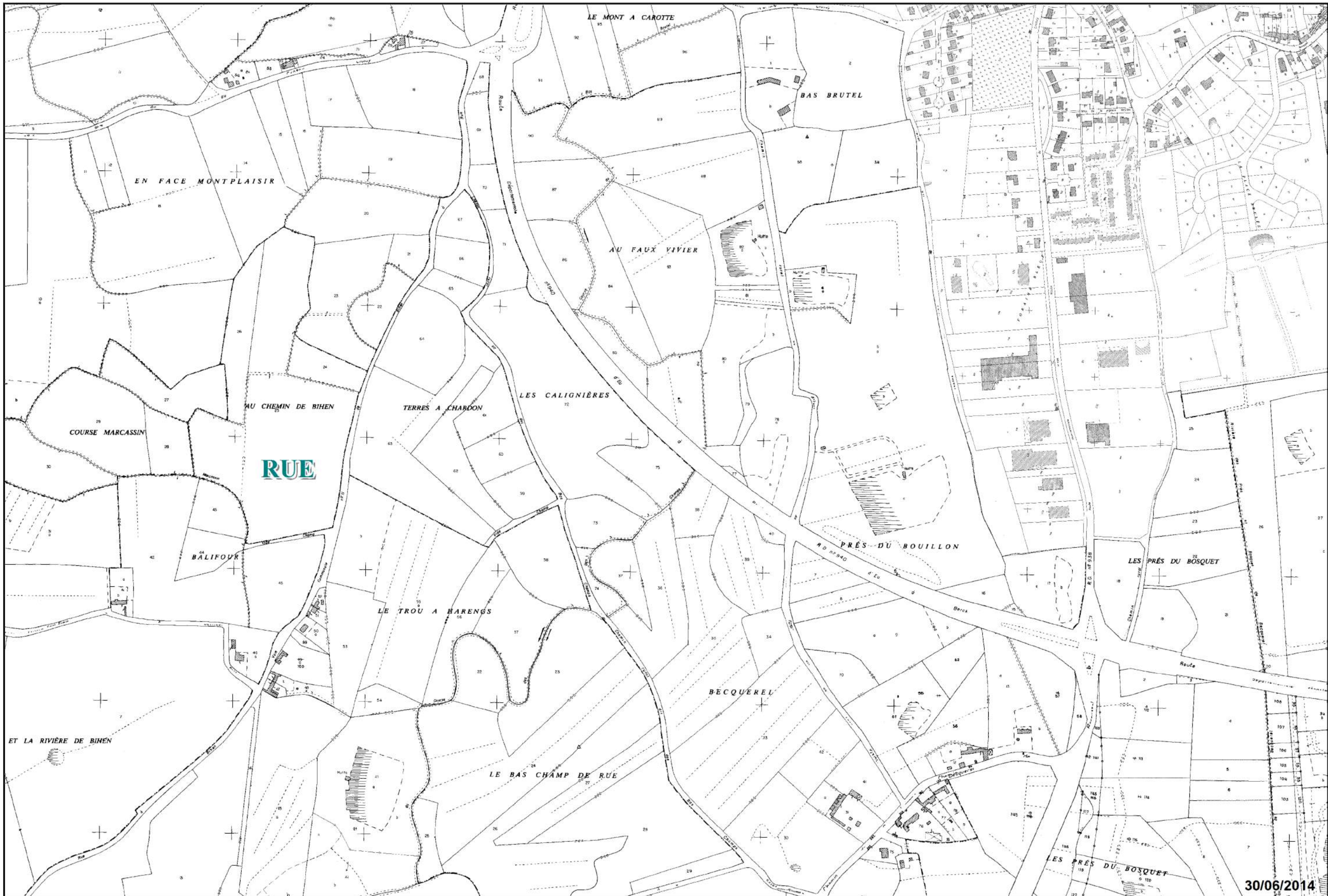
**PLAN DE PREVENTION DES RISQUES NATURELS PREVISIBLES
DE SUBMERSION MARINE ET EROSION LITTORALE**
MARQUENTERRE - BAIE DE SOMME

Cartographie des alés

Echelle: 1/5 000



52



30/06/2014



**PLAN DE PREVENTION DES RISQUES NATURELS PREVISIBLES
DE SUBMERSION MARINE ET EROSION LITTORALE**
MARQUENTERRE - BAIE DE SOMME

Cartographie des aléas

Echelle:1/5 000





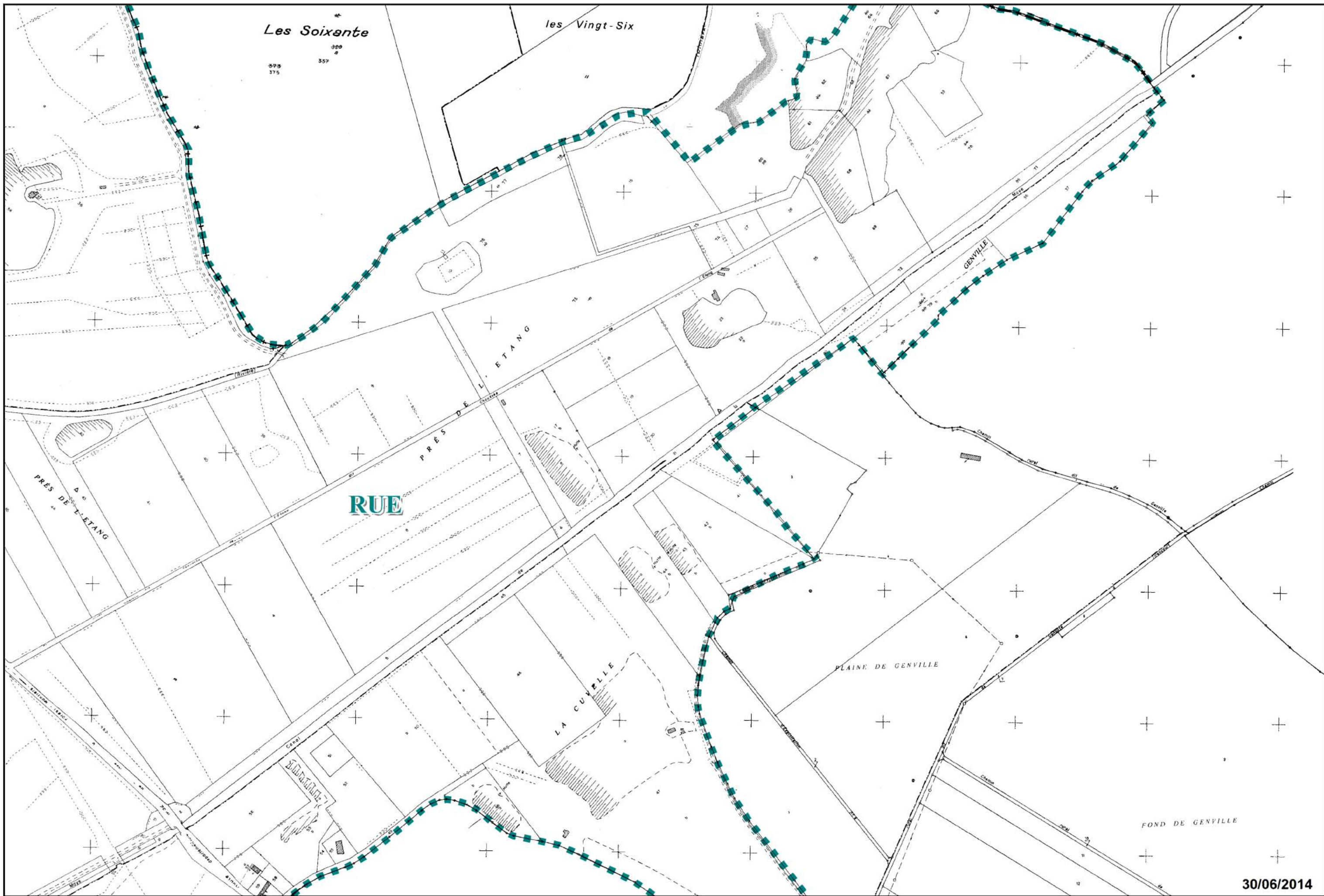
**PLAN DE PREVENTION DES RISQUES NATURELS PREVISIBLES
DE SUBMERSION MARINE ET EROSION LITTORALE**
MARQUENTERRE - BAIE DE SOMME

Cartographie des aléas

Echelle: 1/5 000



54



30/06/2014



**PLAN DE PREVENTION DES RISQUES NATURELS PREVISIBLES
DE SUBMERSION MARINE ET EROSION LITTORALE**
MARQUENTERRE - BAIE DE SOMME

Cartographie des aléas

Echelle: 1/5 000



55

ST QUENTIN EN TOURMONT

30/06/2014




**PLAN DE PREVENTION DES RISQUES NATURELS PREVISIBLES
DE SUBMERSION MARINE ET EROSION LITTORALE**
MARQUENTERRE - BAIE DE SOMME

Cartographie des aléas

Echelle: 1/5 000



56



ST QUENTIN EN TOURMONT

LE CROTOY

30/06/2014



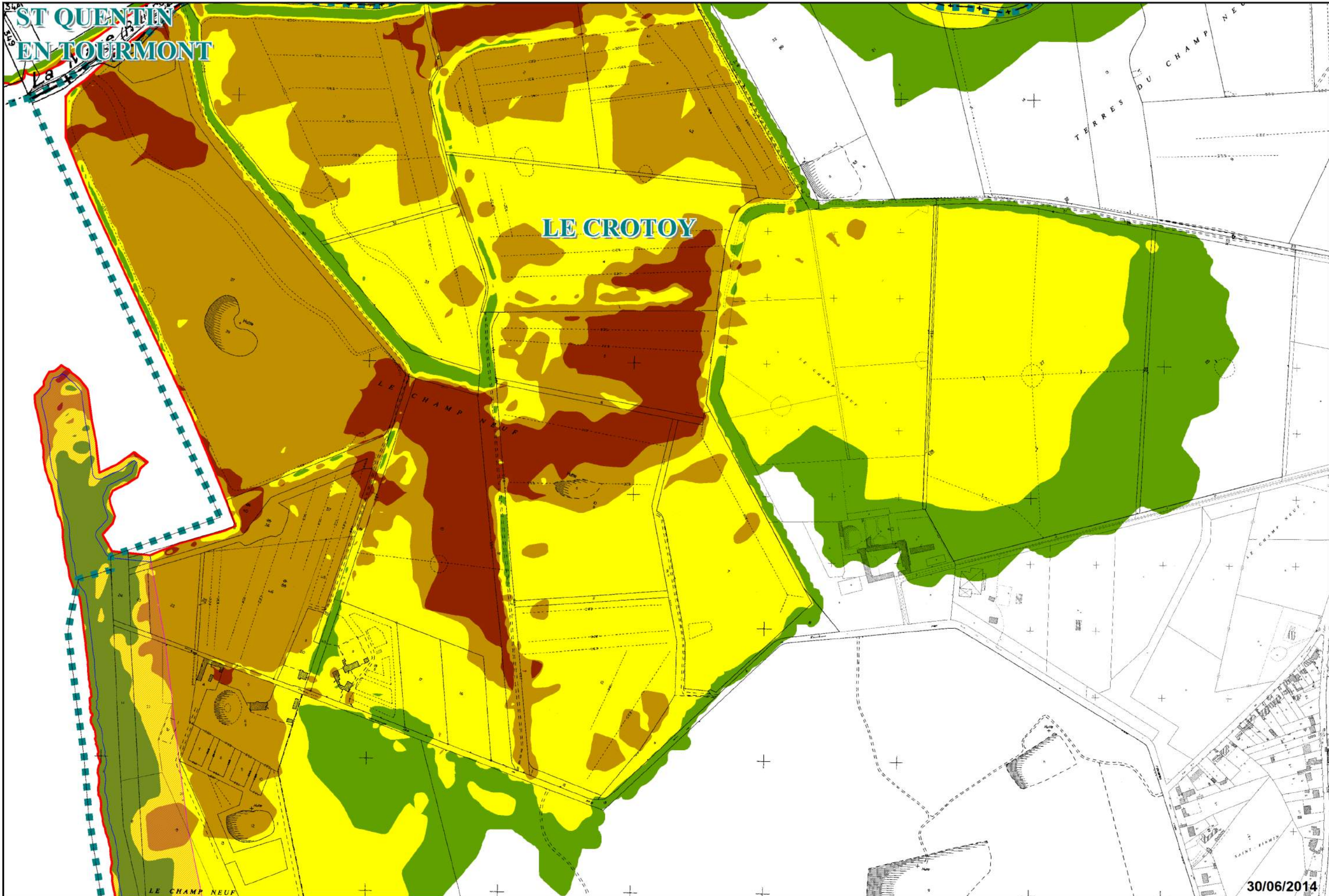
PLAN DE PREVENTION DES RISQUES NATURELS PREVISIBLES
DE SUBMERSION MARINE ET EROSION LITTORALE
MARQUENTERRE - BAIE DE SOMME

Cartographie des aléas

Echelle: 1/5 000



57



30/06/2014



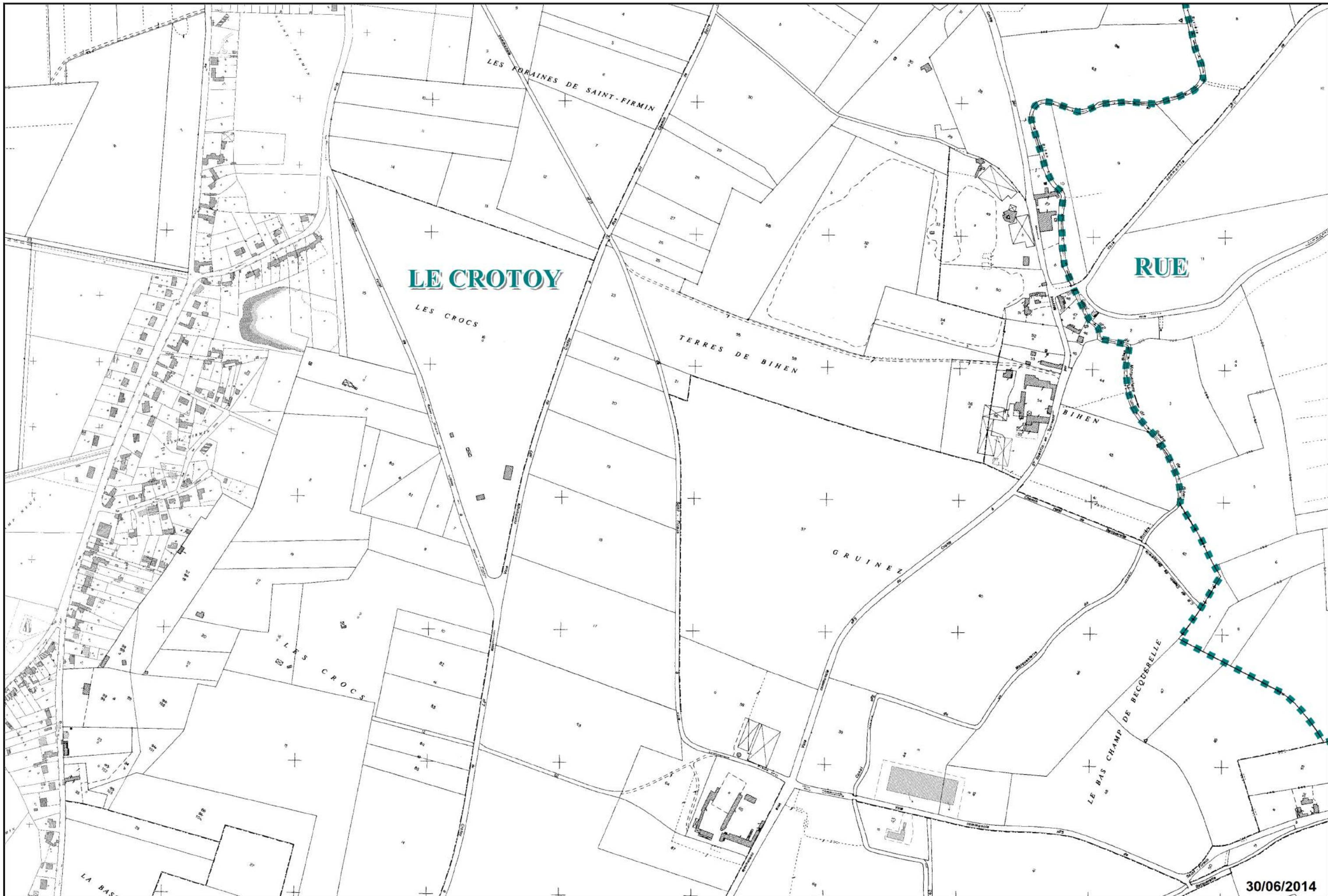
PLAN DE PREVENTION DES RISQUES NATURELS PREVISIBLES
DE SUBMERSION MARINE ET EROSION LITTORALE
MARQUENTERRE - BAIE DE SOMME

Cartographie des aléas

Echelle: 1/5 000



58



**PLAN DE PREVENTION DES RISQUES NATURELS PREVISIBLES
DE SUBMERSION MARINE ET EROSION LITTORALE**
MARQUENTERRE - BAIE DE SOMME

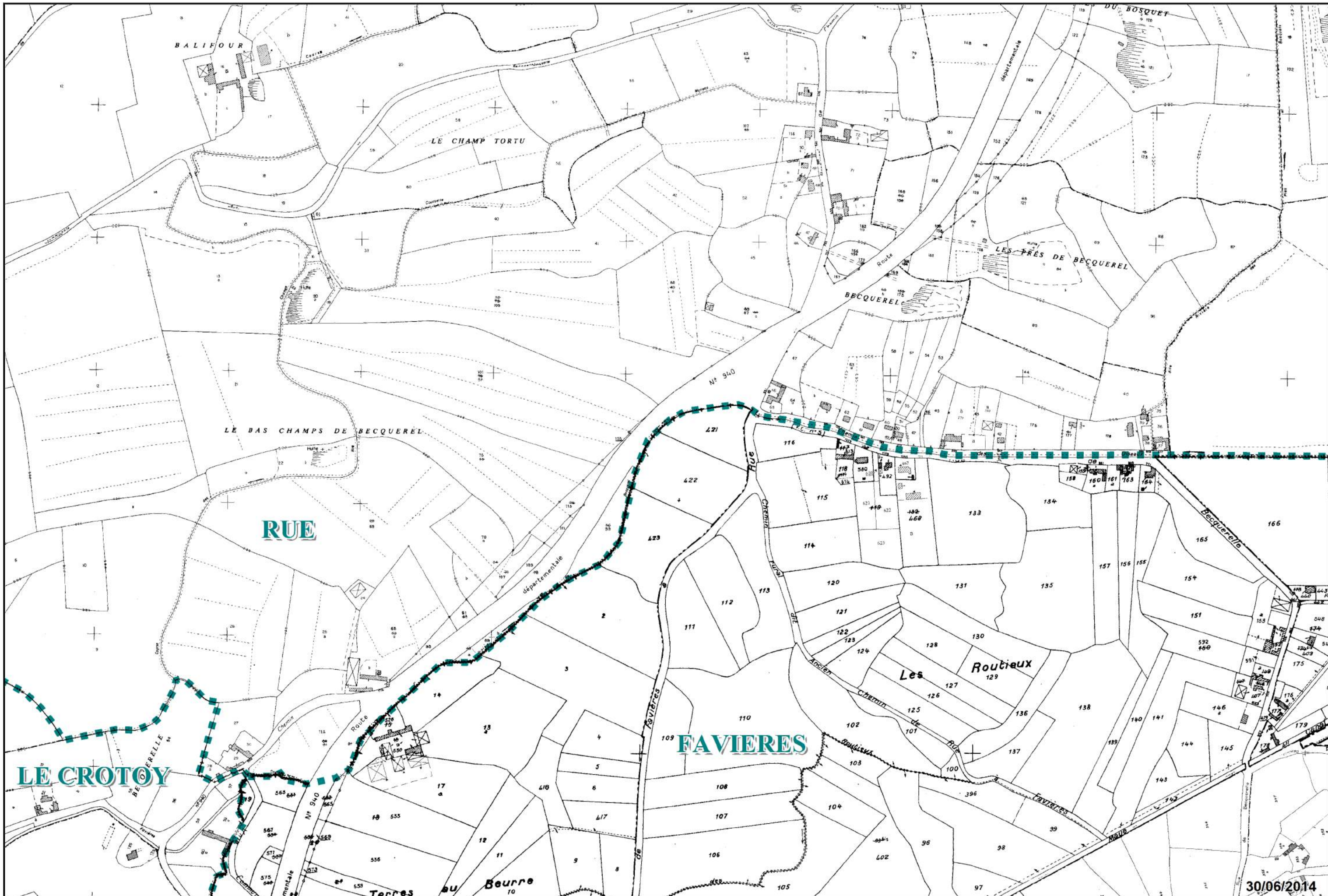
Cartographie des alés

Echelle: 1/5 000



59

30/06/2014



30/06/2014



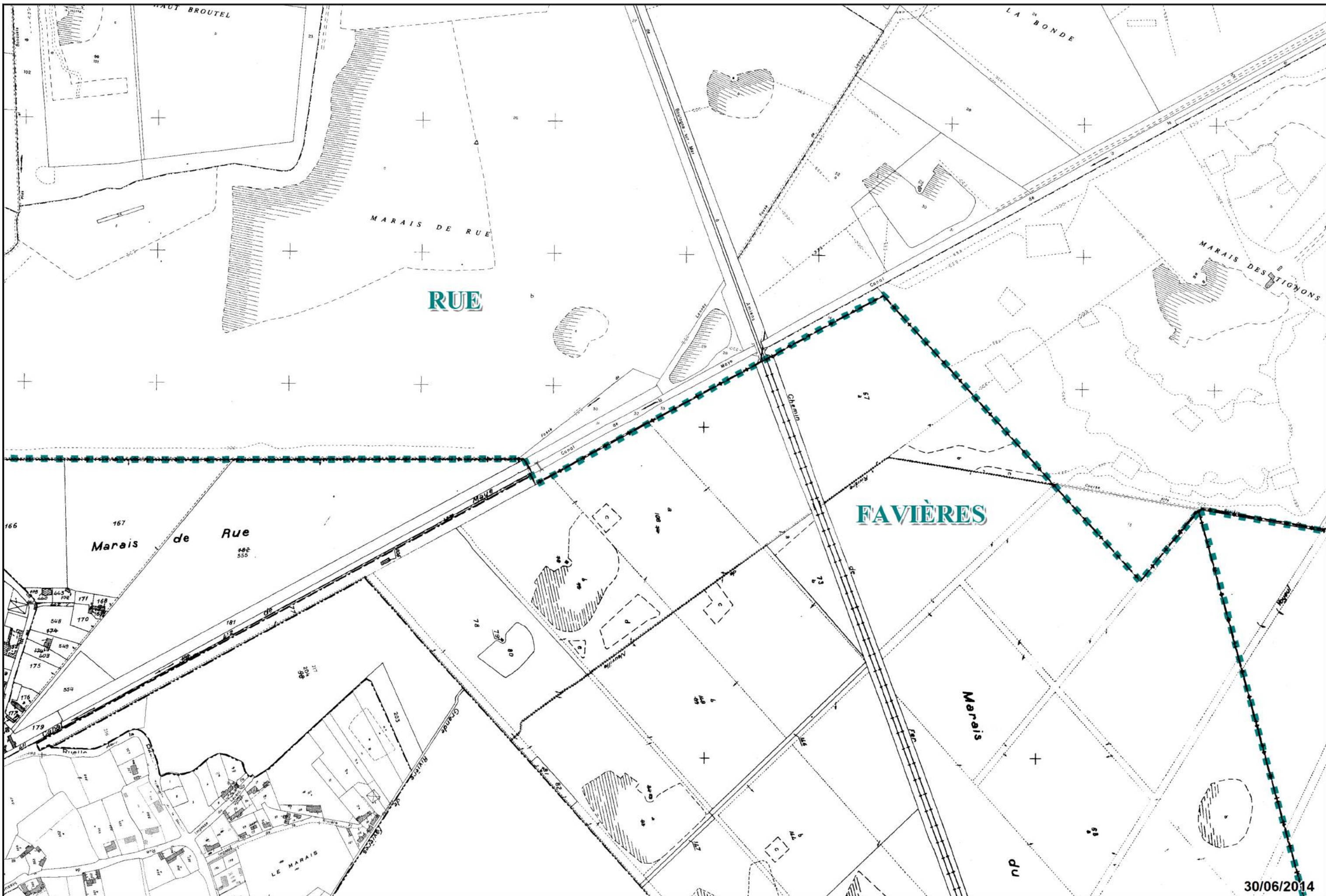
**PLAN DE PREVENTION DES RISQUES NATURELS PREVISIBLES
DE SUBMERSION MARINE ET EROSION LITTORALE**
MARQUENTERRE - BAIE DE SOMME

Cartographie des aléas

Echelle: 1/5 000



60



30/06/2014



**PLAN DE PREVENTION DES RISQUES NATURELS PREVISIBLES
DE SUBMERSION MARINE ET EROSION LITTORALE**
MARQUENTERRE - BAIE DE SOMME

Cartographie des aléas

Echelle: 1/5 000



61



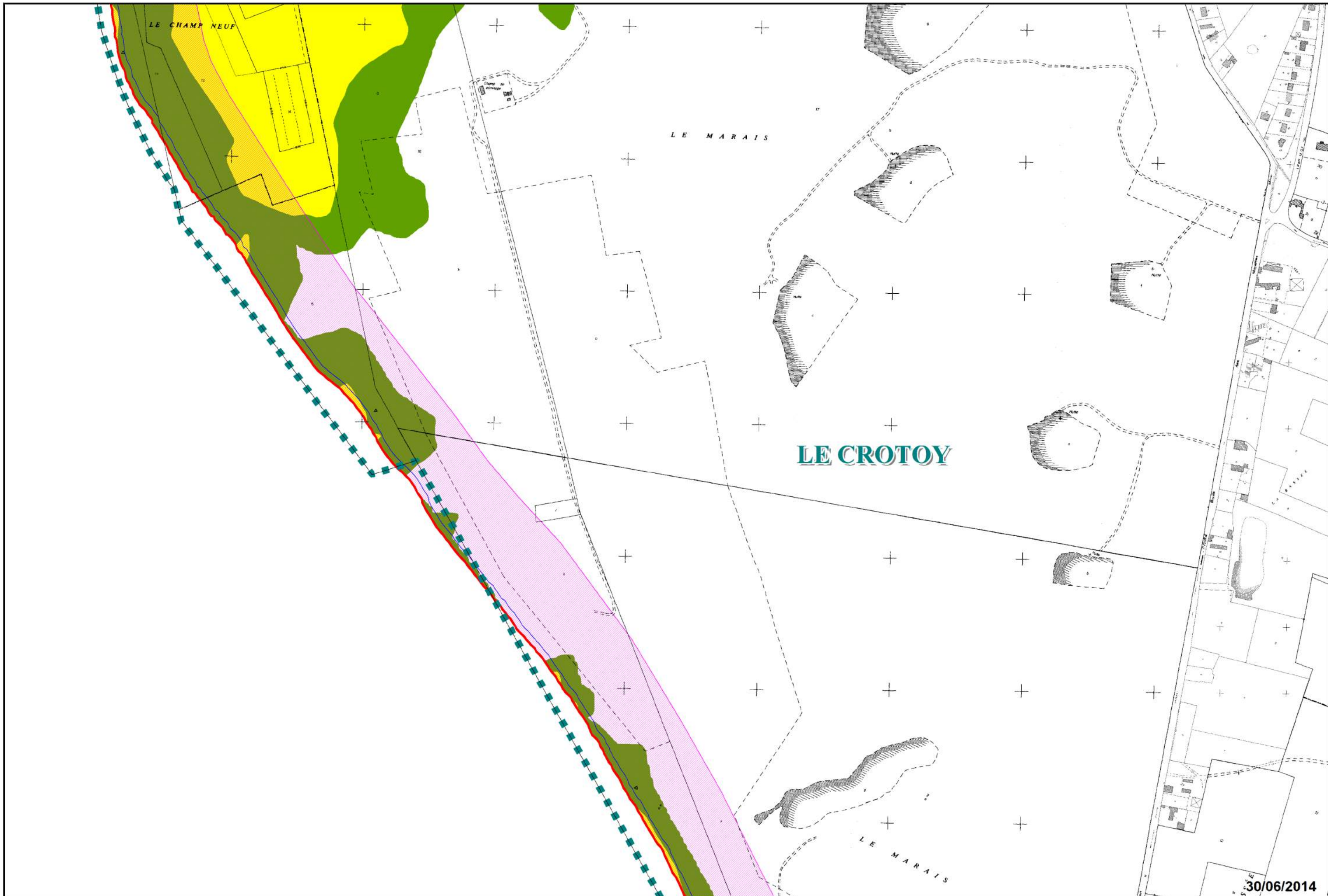
**PLAN DE PREVENTION DES RISQUES NATURELS PREVISIBLES
DE SUBMERSION MARINE ET EROSION LITTORALE**
MARQUENTERRE - BAIE DE SOMME

Cartographie des alés

Echelle: 1/5 000



62



**PLAN DE PREVENTION DES RISQUES NATURELS PREVISIBLES
DE SUBMERSION MARINE ET EROSION LITTORALE**
MARQUENTERRE - BAIE DE SOMME

Cartographie des aléas

Echelle: 1/5 000



63

30/06/2014



**PLAN DE PREVENTION DES RISQUES NATURELS PREVISIBLES
DE SUBMERSION MARINE ET EROSION LITTORALE**
MARQUENTERRE - BAIE DE SOMME

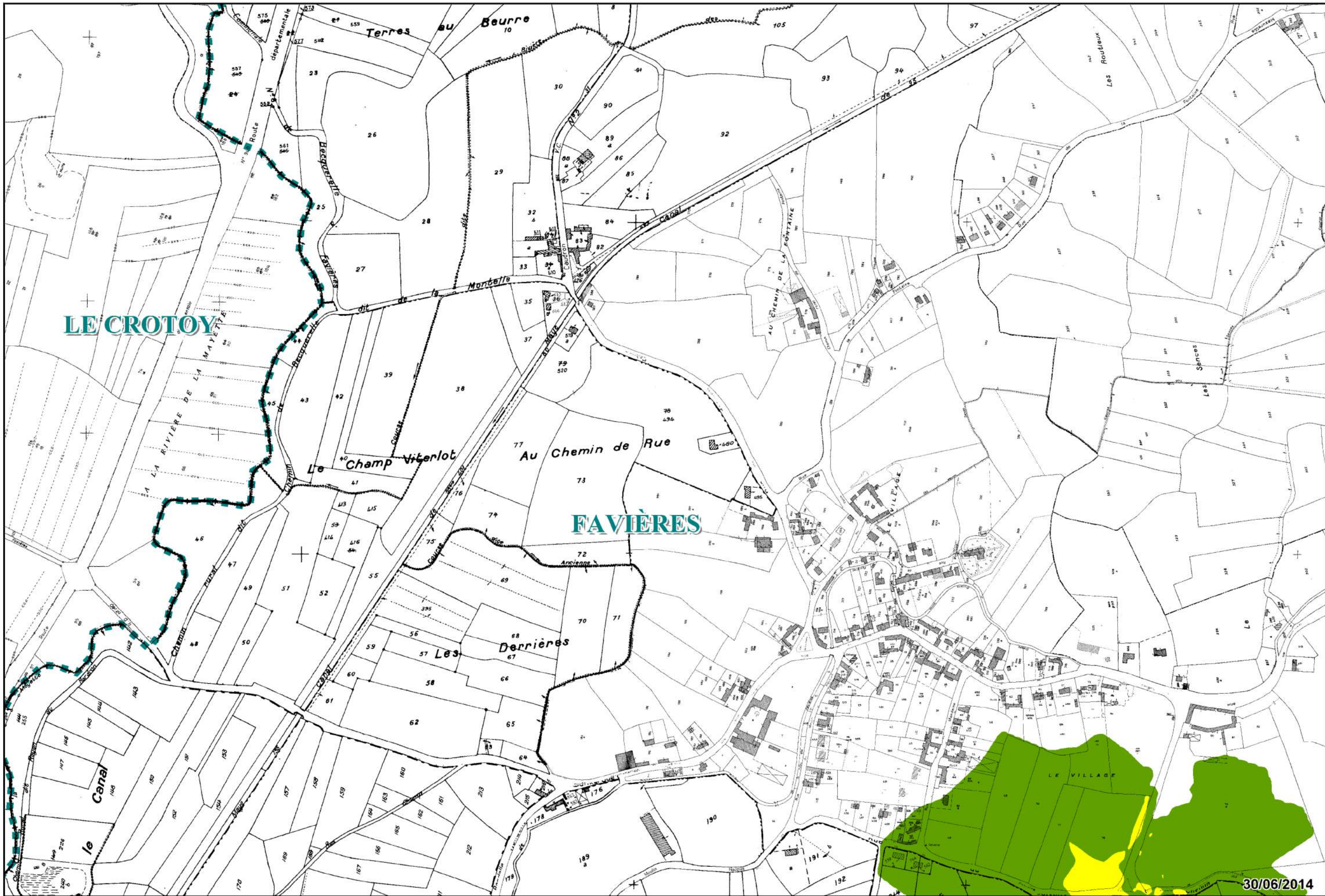
Cartographie des aléas

Echelle: 1/5 000



64

30/06/2014



**PLAN DE PREVENTION DES RISQUES NATURELS PREVISIBLES
DE SUBMERSION MARINE ET EROSION LITTORALE**
MARQUENTERRE - BAIE DE SOMME

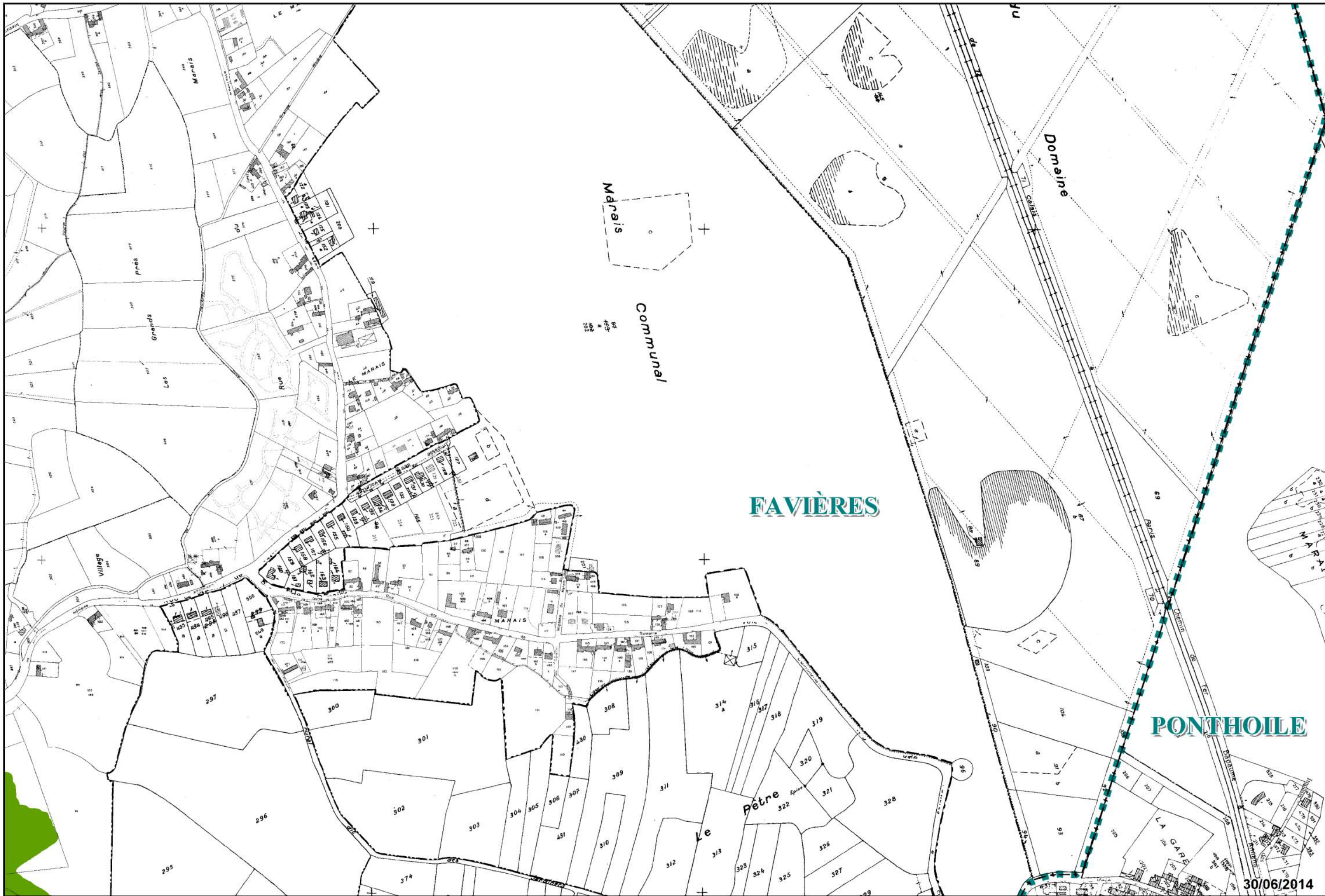
Cartographie des aléas

Echelle: 1/5 000



65

30/06/2014



FAVIÈRES

PONTHOILE

30/06/2014



**PLAN DE PREVENTION DES RISQUES NATURELS PREVISIBLES
DE SUBMERSION MARINE ET EROSION LITTORALE**
MARQUENTERRE - BAIE DE SOMME

Cartographie des aléas

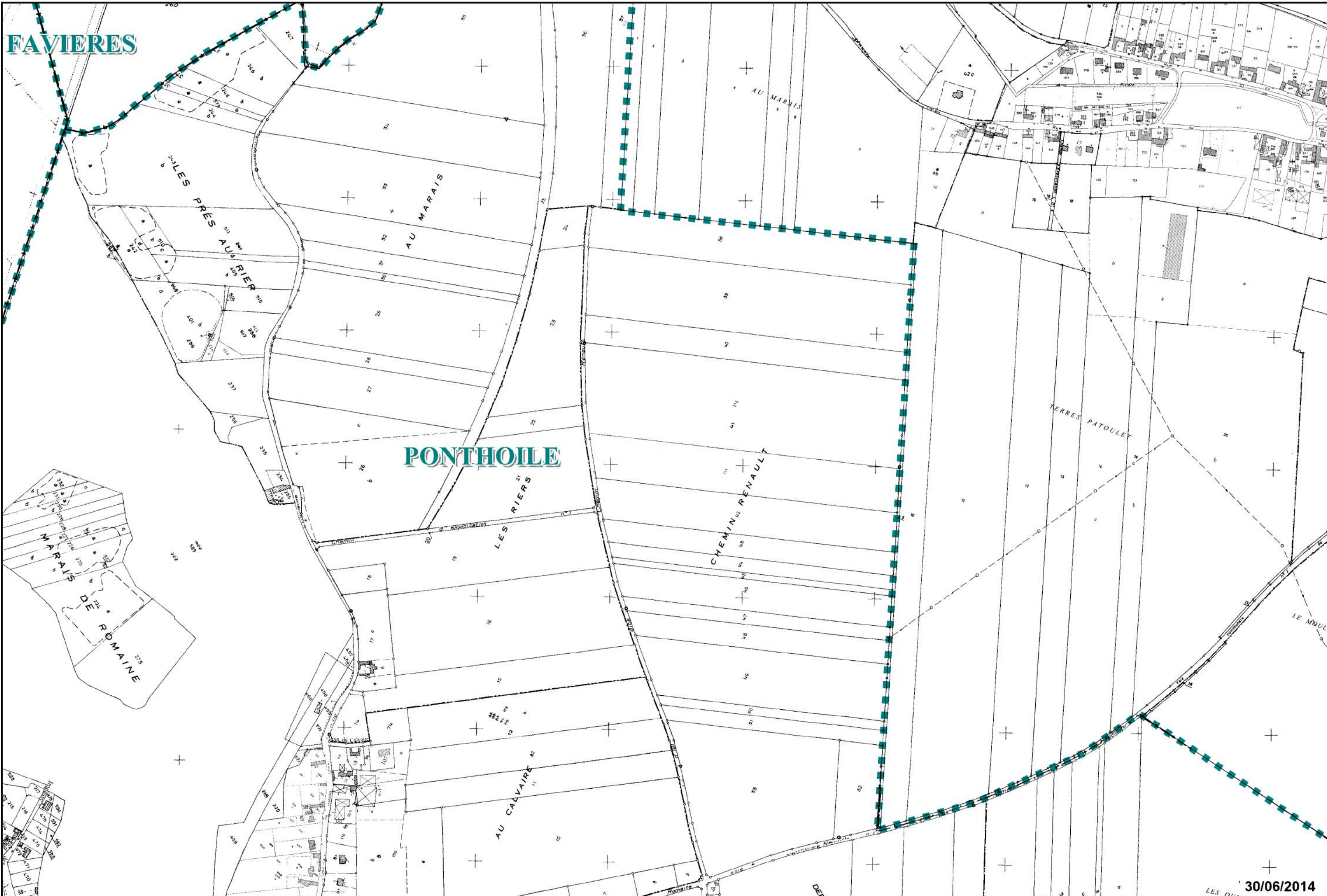
Echelle: 1/5 000



66

FAVIERES

PONTHOILE



30/06/2014



**PLAN DE PREVENTION DES RISQUES NATURELS PREVISIBLES
DE SUBMERSION MARINE ET EROSION LITTORALE**
MARQUENTERRE - BAIE DE SOMME

Cartographie des aléas

Echelle: 1/5 000



67



**PLAN DE PREVENTION DES RISQUES NATURELS PREVISIBLES
DE SUBMERSION MARINE ET EROSION LITTORALE**
MARQUENTERRE - BAIE DE SOMME

Cartographie des aléas

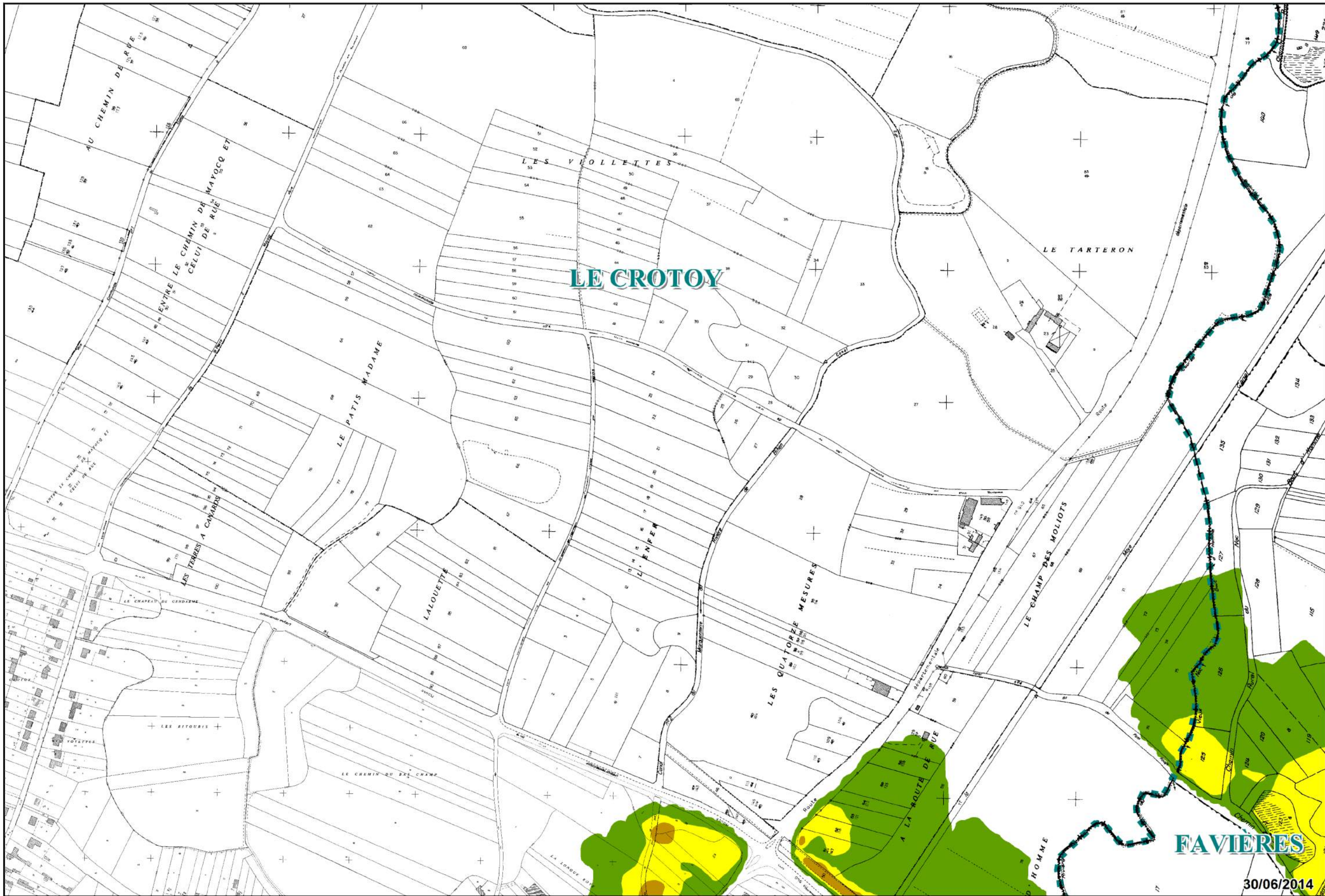
Echelle: 1/5 000



68

30/06/2014





30/06/2014



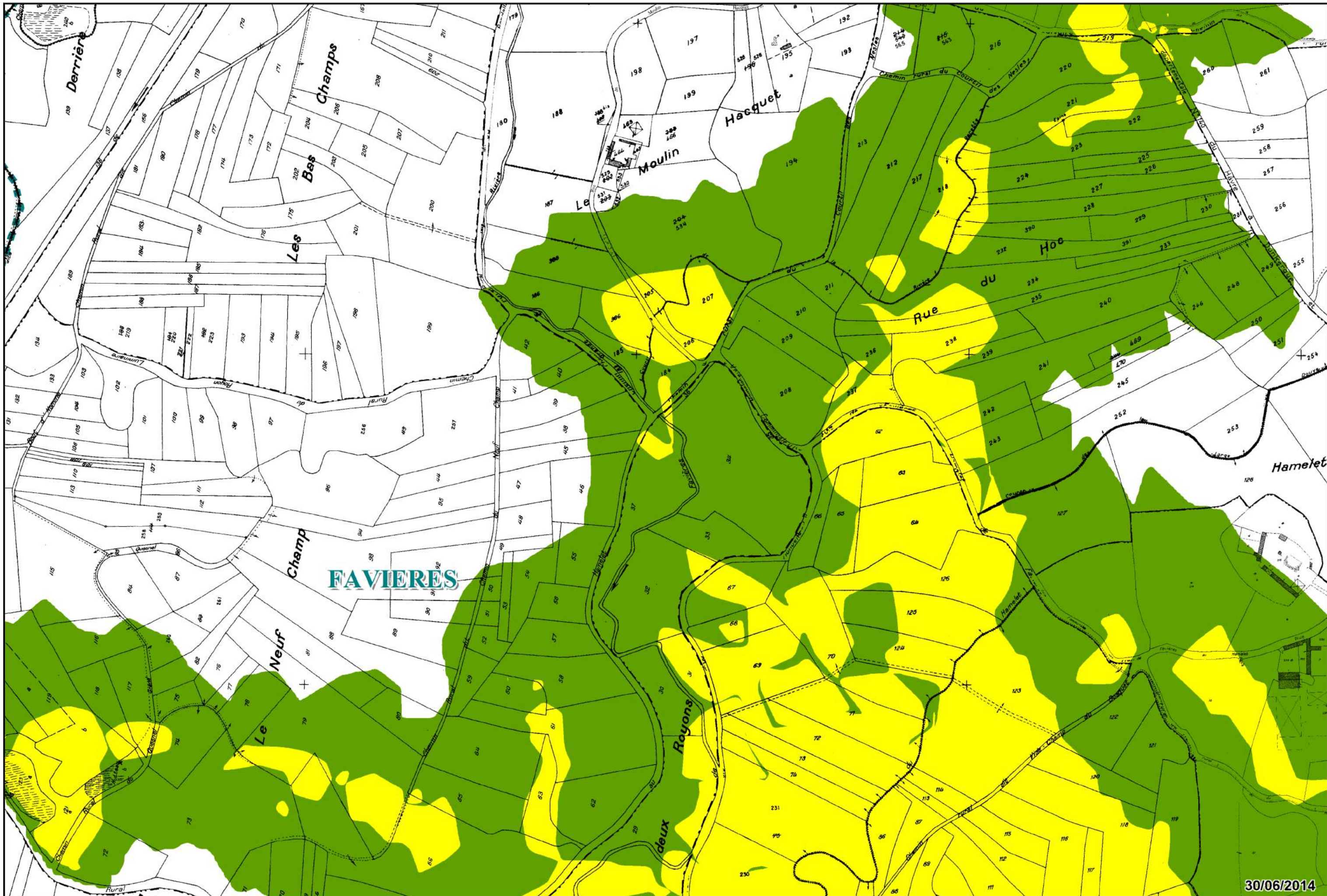
**PLAN DE PREVENTION DES RISQUES NATURELS PREVISIBLES
DE SUBMERSION MARINE ET EROSION LITTORALE**
MARQUENTERRE - BAIE DE SOMME

Cartographie des aléas

Echelle: 1/5 000



70



30/06/2014



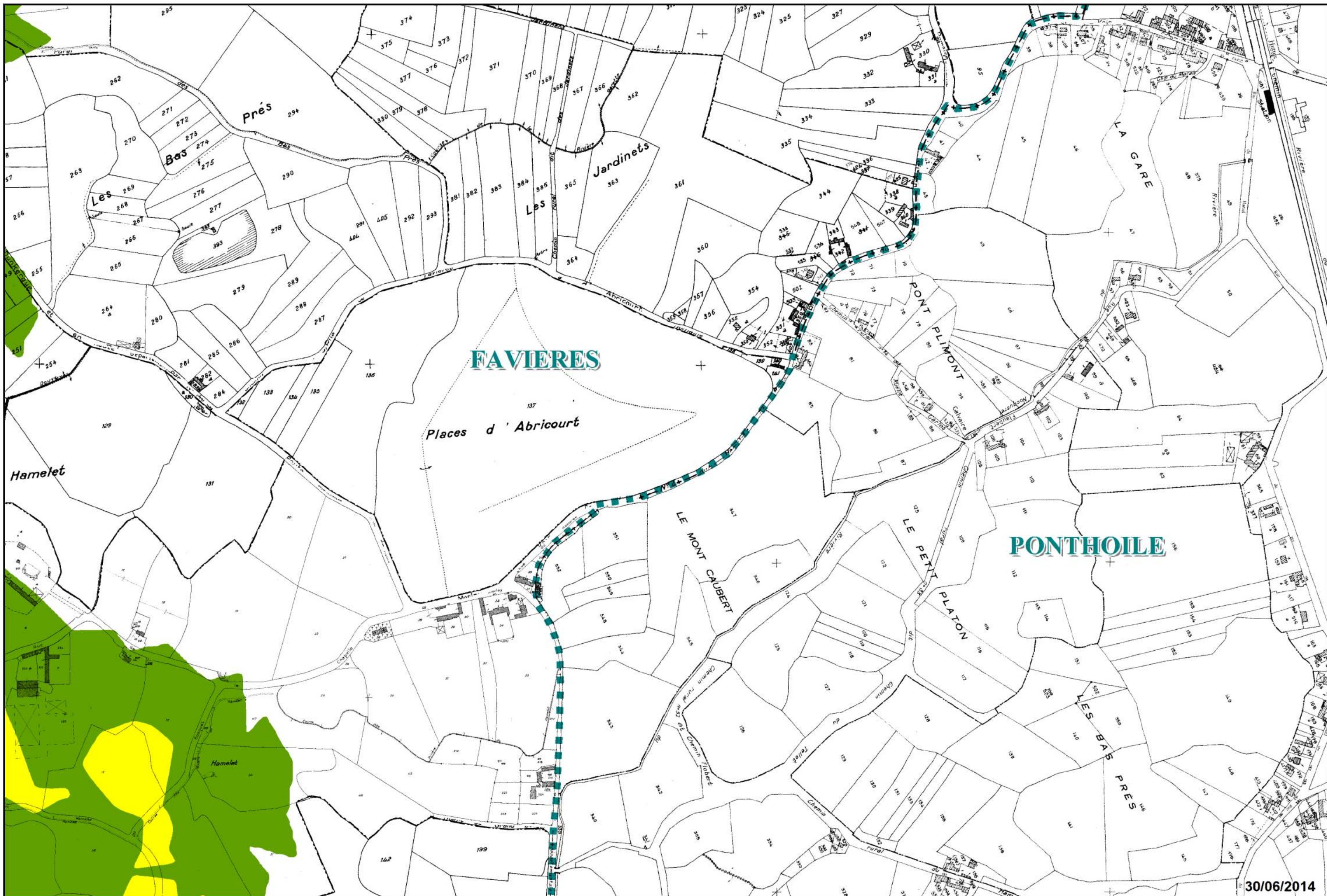
**PLAN DE PREVENTION DES RISQUES NATURELS PREVISIBLES
DE SUBMERSION MARINE ET EROSION LITTORALE**
MARQUENTERRE - BAIE DE SOMME

Cartographie des aléas

Echelle: 1/5 000



71



30/06/2014



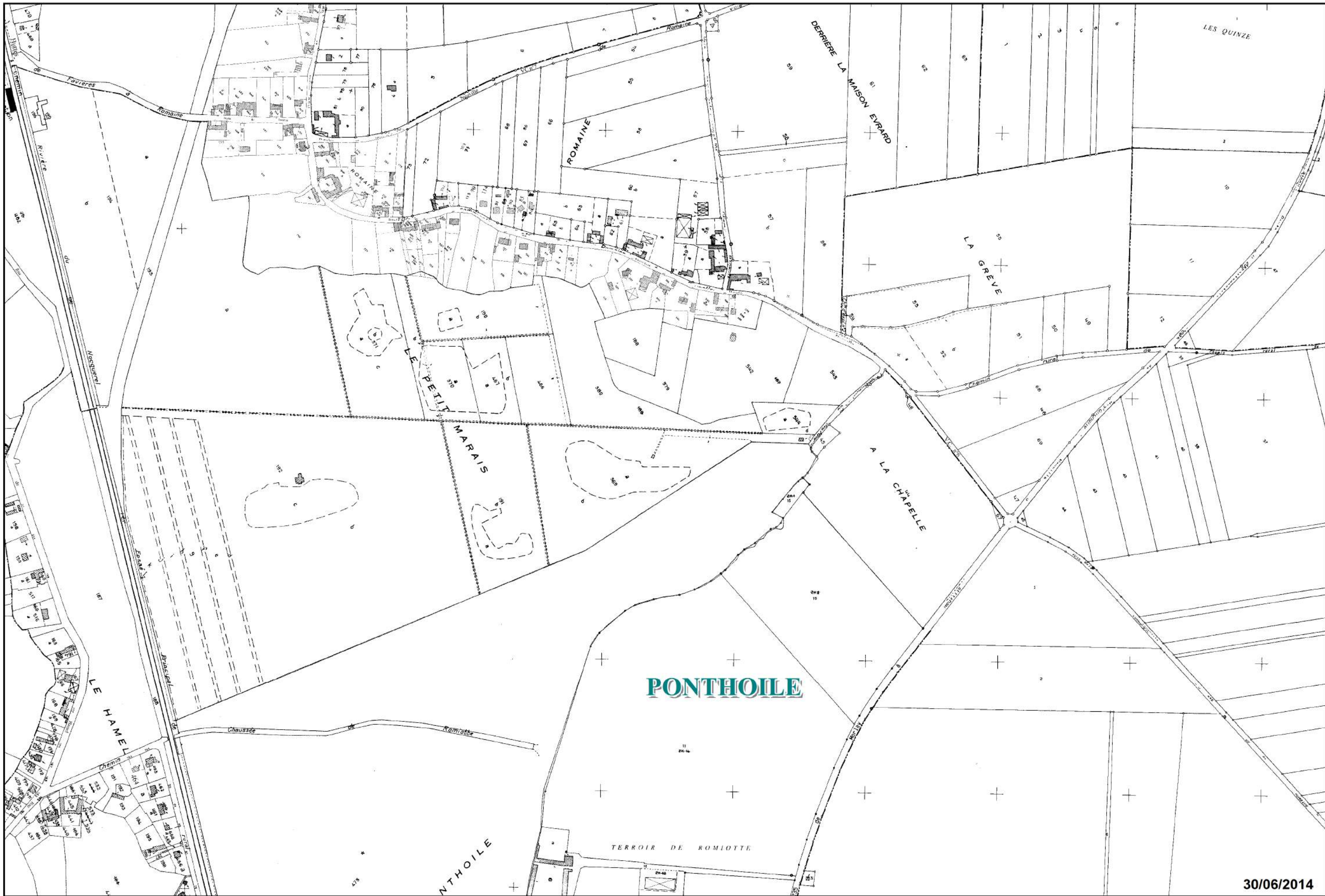
**PLAN DE PREVENTION DES RISQUES NATURELS PREVISIBLES
DE SUBMERSION MARINE ET EROSION LITTORALE**
MARQUENTERRE - BAIE DE SOMME

Cartographie des aléas

Echelle: 1/5 000



72



30/06/2014



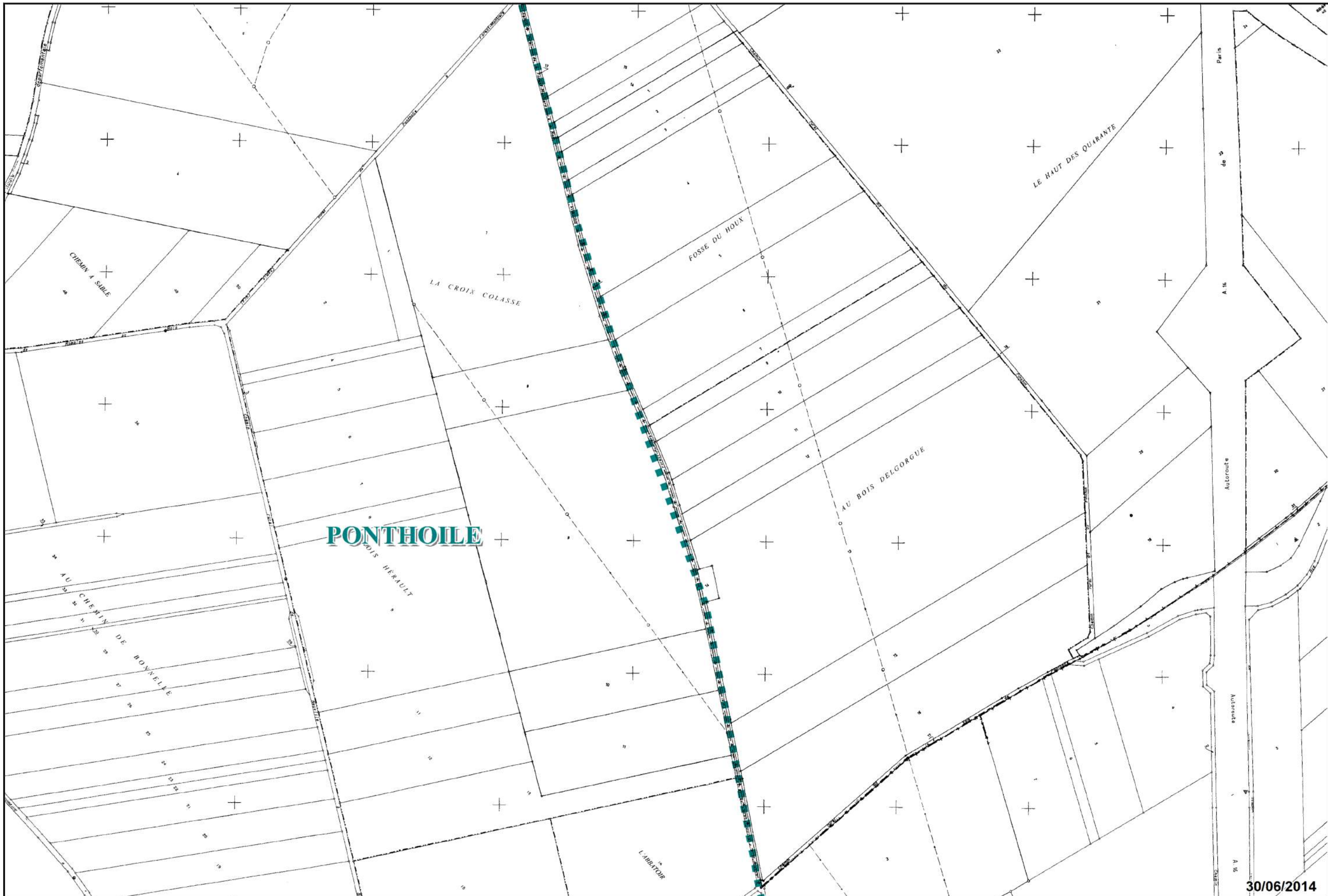
**PLAN DE PREVENTION DES RISQUES NATURELS PREVISIBLES
DE SUBMERSION MARINE ET EROSION LITTORALE**
MARQUENTERRE - BAIE DE SOMME

Cartographie des aléas

Echelle: 1/5 000



73



30/06/2014



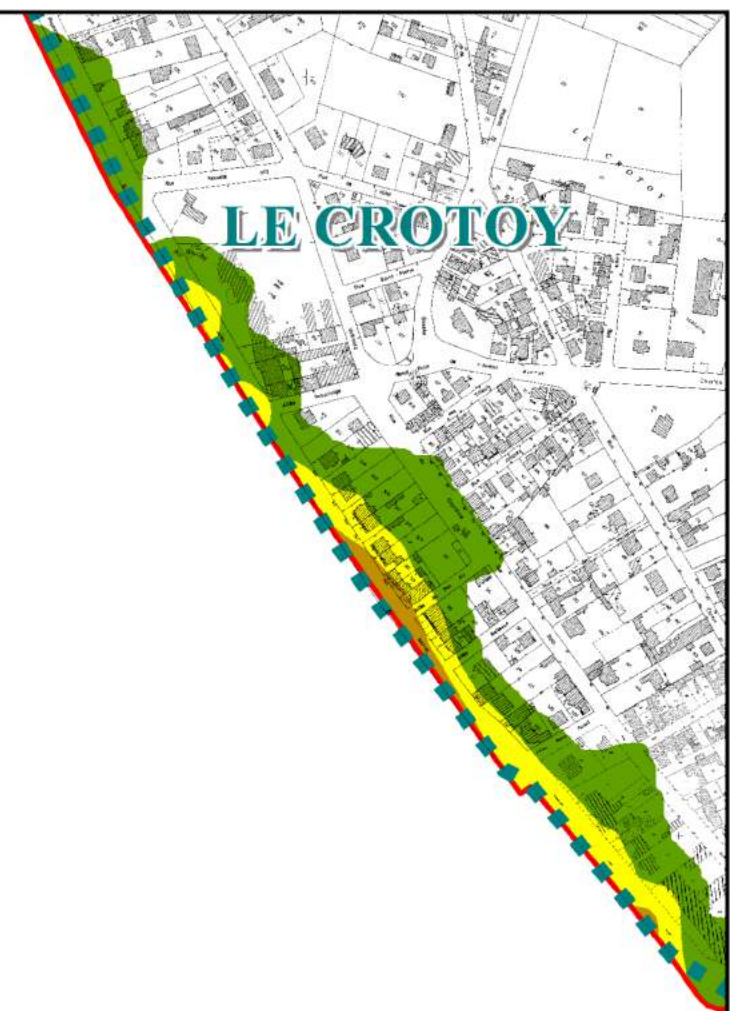
**PLAN DE PREVENTION DES RISQUES NATURELS PREVISIBLES
DE SUBMERSION MARINE ET EROSION LITTORALE**
MARQUENTERRE - BAIE DE SOMME

Cartographie des alés

Echelle: 1/5 000



74



30/06/2014



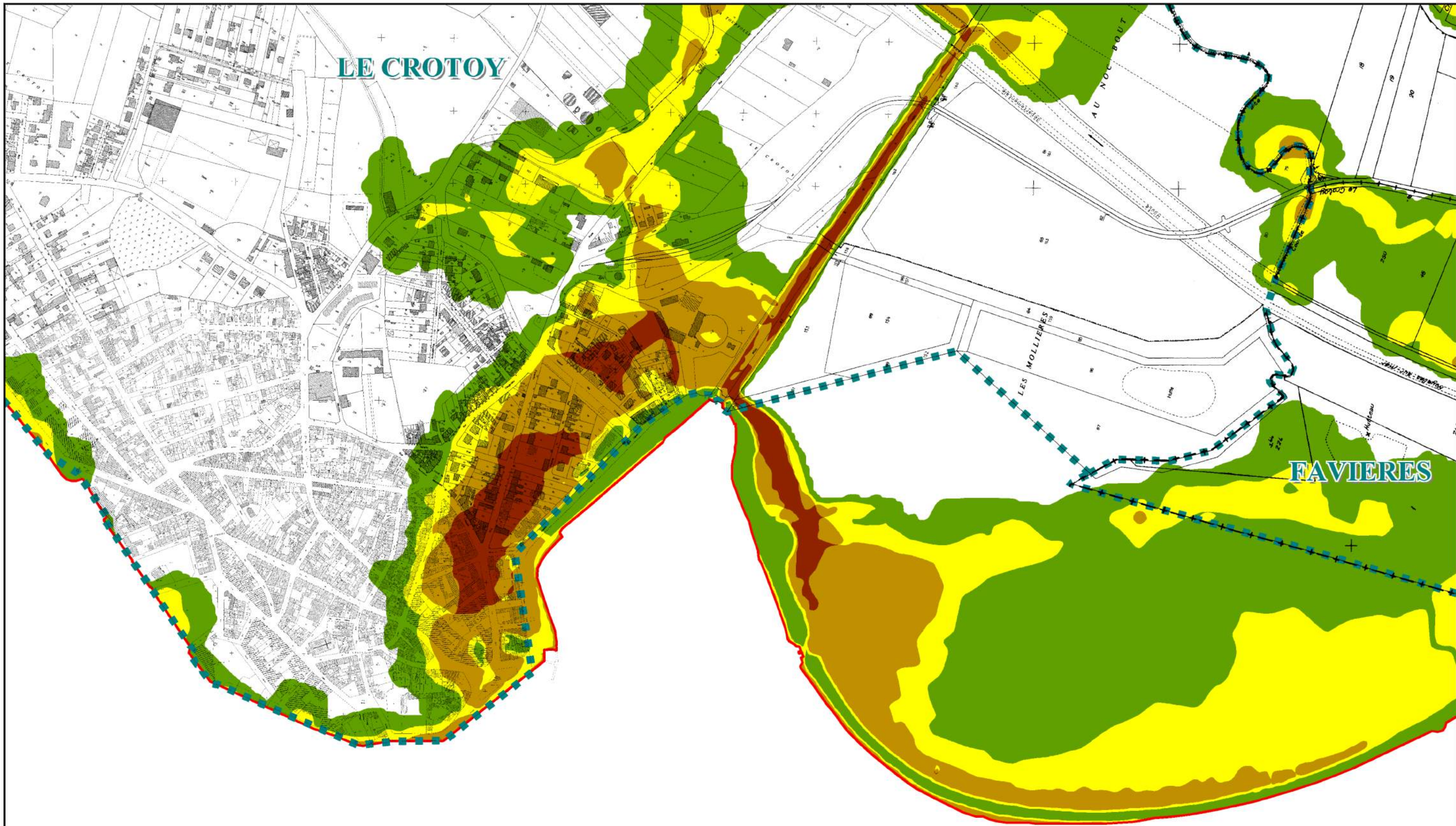
**PLAN DE PREVENTION DES RISQUES NATURELS PREVISIBLES
DE SUBMERSION MARINE ET EROSION LITTORALE**
MARQUENTERRE - BAIE DE SOMME

Cartographie des aléas

Echelle: 1/5 000



75



LE CROTOY

FAVIERES

30/06/2014



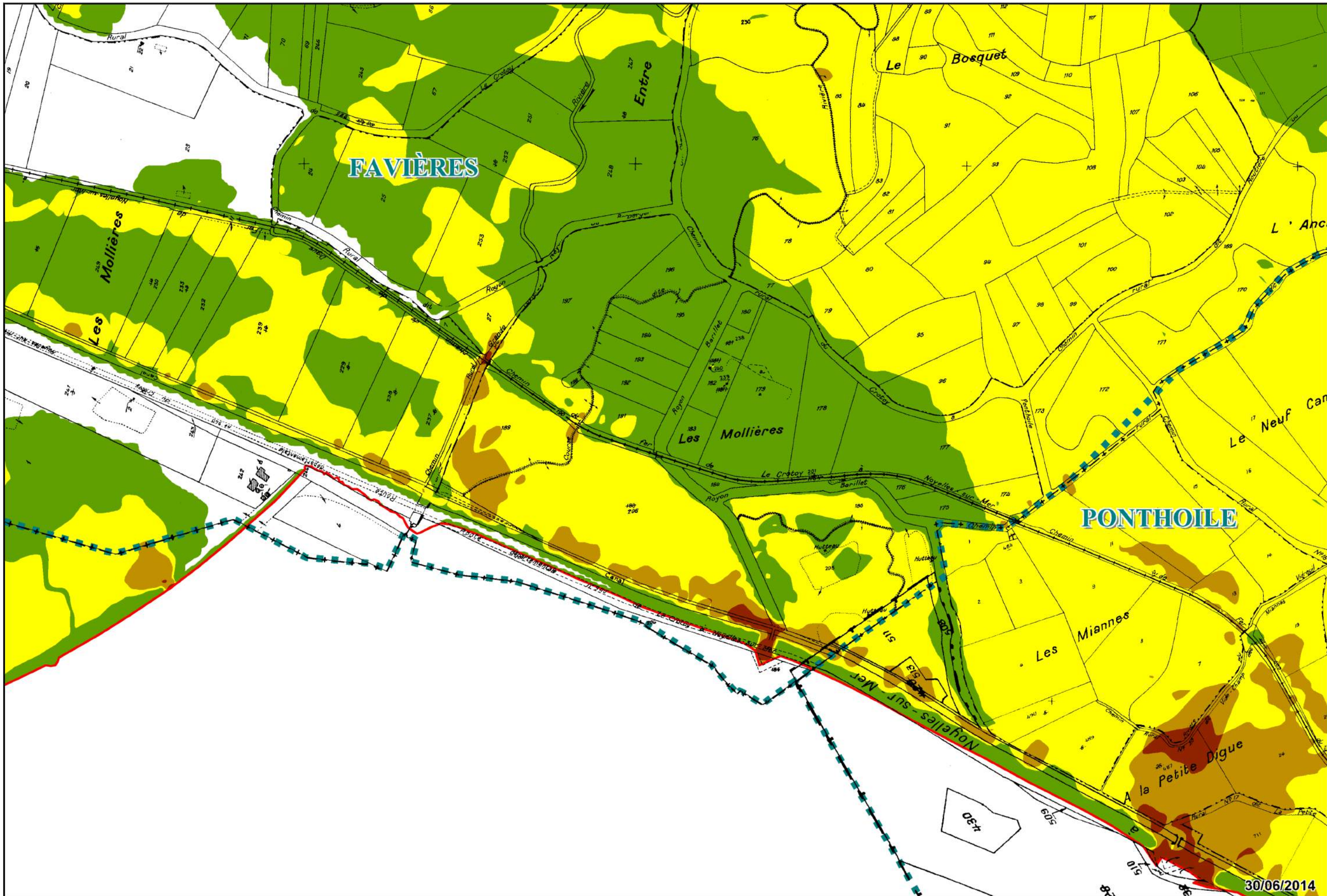
**PLAN DE PREVENTION DES RISQUES NATURELS PREVISIBLES
DE SUBMERSION MARINE ET EROSION LITTORALE**
MARQUENTERRE - BAIE DE SOMME

Cartographie des aléas

Echelle: 1/5 000



76



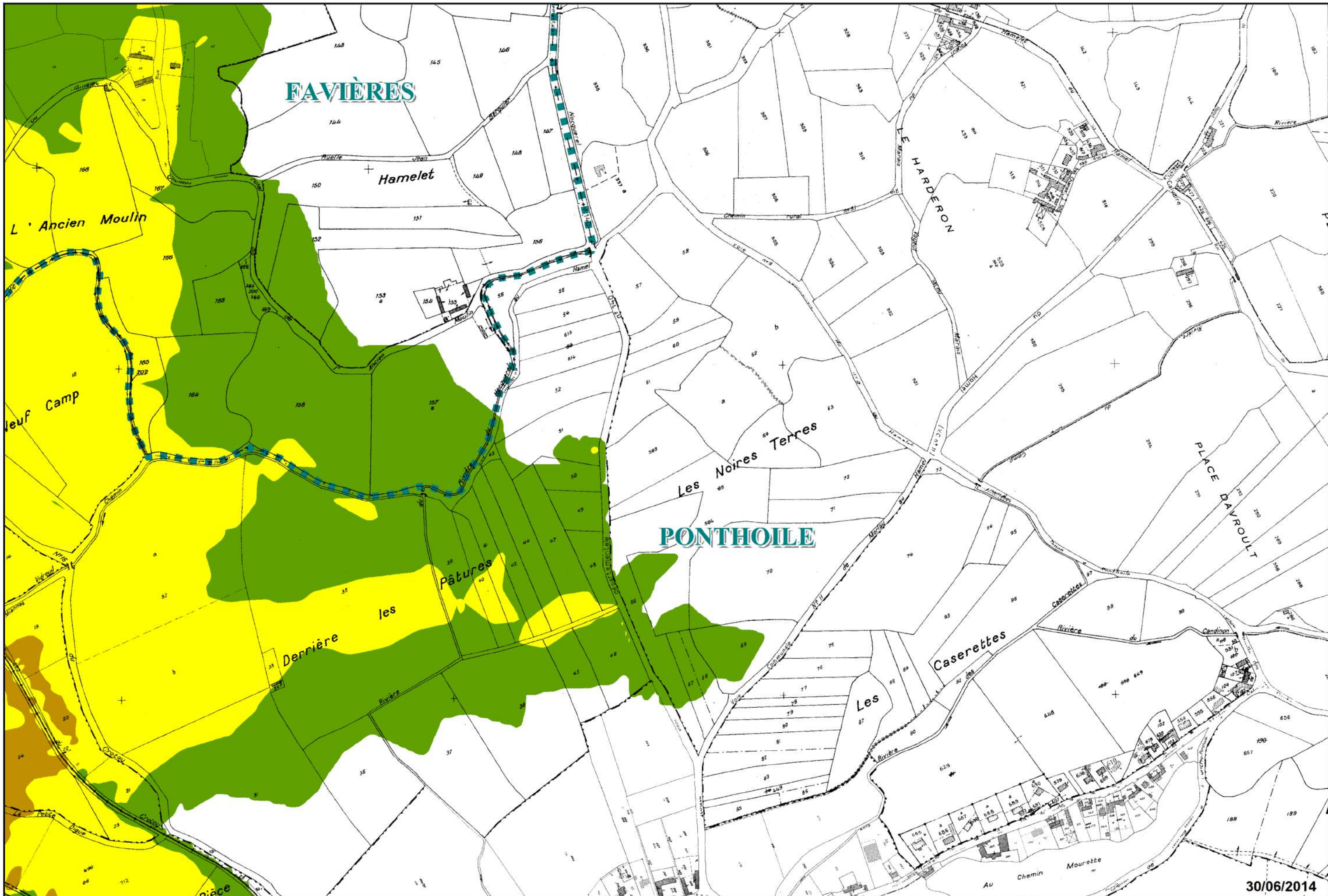
**PLAN DE PREVENTION DES RISQUES NATURELS PREVISIBLES
DE SUBMERSION MARINE ET EROSION LITTORALE**
MARQUENTERRE - BAIE DE SOMME

Cartographie des aléas

Echelle: 1/5 000



77



30/06/2014



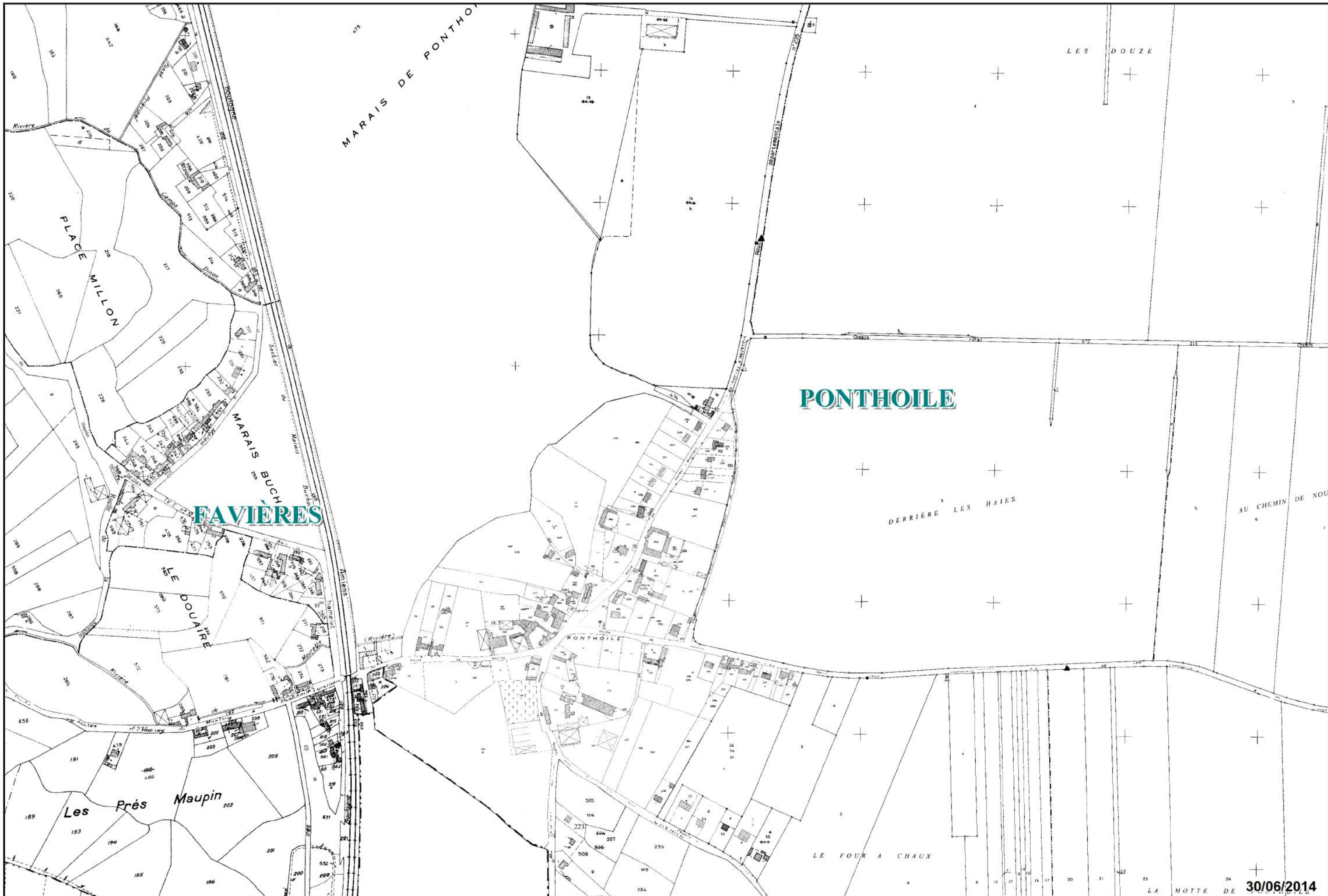
**PLAN DE PREVENTION DES RISQUES NATURELS PREVISIBLES
DE SUBMERSION MARINE ET EROSION LITTORALE**
MARQUENTERRE - BAIE DE SOMME

Cartographie des aléas

Echelle: 1/5 000



78



**PLAN DE PREVENTION DES RISQUES NATURELS PREVISIBLES
DE SUBMERSION MARINE ET EROSION LITTORALE**
MARQUENTERRE - BAIE DE SOMME

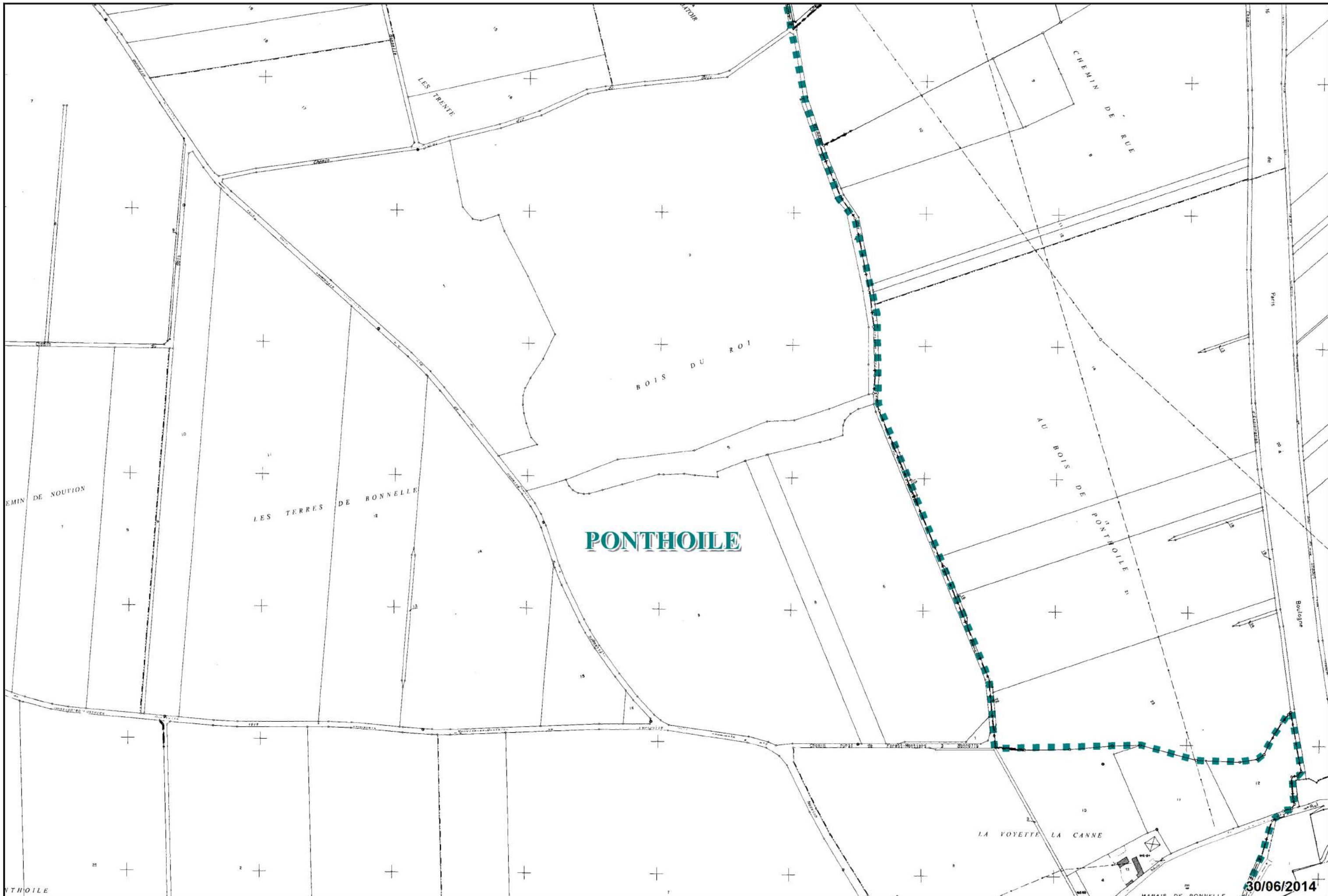
Cartographie des alés

Echelle: 1/5 000



30/06/2014

79




**PLAN DE PREVENTION DES RISQUES NATURELS PREVISIBLES
DE SUBMERSION MARINE ET EROSION LITTORALE**
MARQUENTERRE - BAIE DE SOMME

Cartographie des aléas

Echelle: 1/5 000



80



01/07/2014



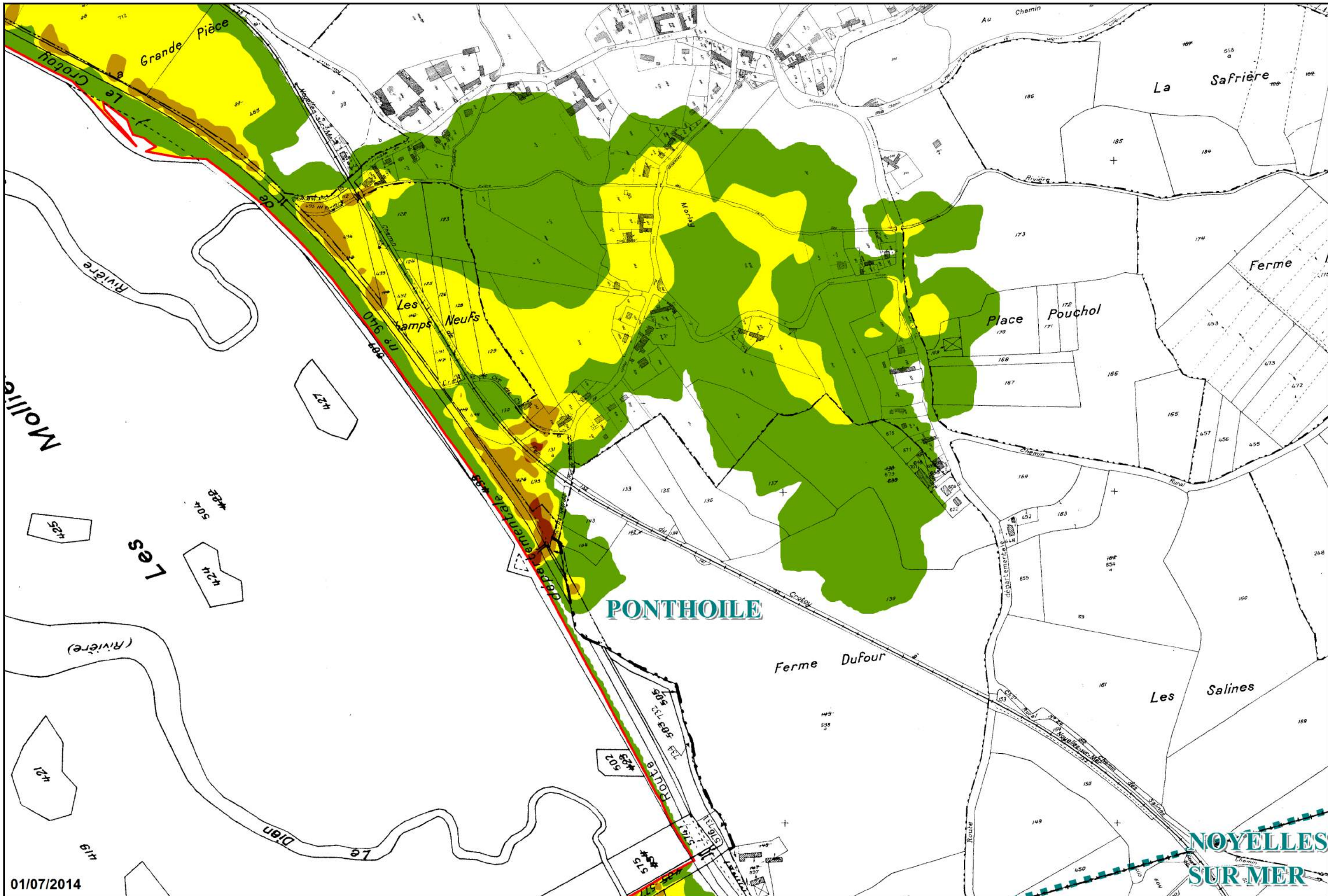
**PLAN DE PREVENTION DES RISQUES NATURELS PREVISIBLES
DE SUBMERSION MARINE ET EROSION LITTORALE**
MARQUENTERRE - BAIE DE SOMME

Cartographie des aléas

Echelle: 1/5 000



81



01/07/2014



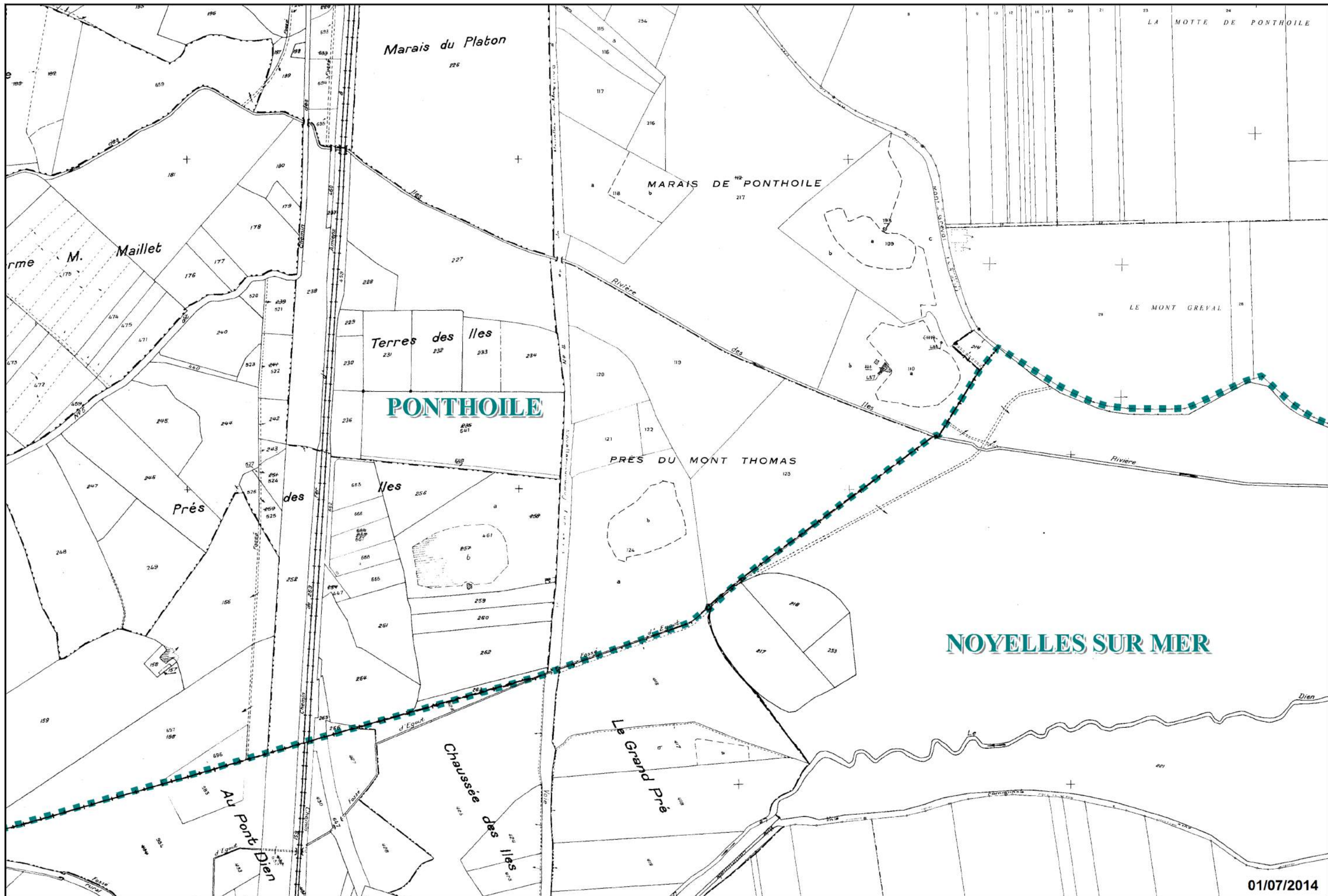
**PLAN DE PREVENTION DES RISQUES NATURELS PREVISIBLES
DE SUBMERSION MARINE ET EROSION LITTORALE**
MARQUENTERRE - BAIE DE SOMME

Cartographie des aléas

Echelle: 1/5 000



82



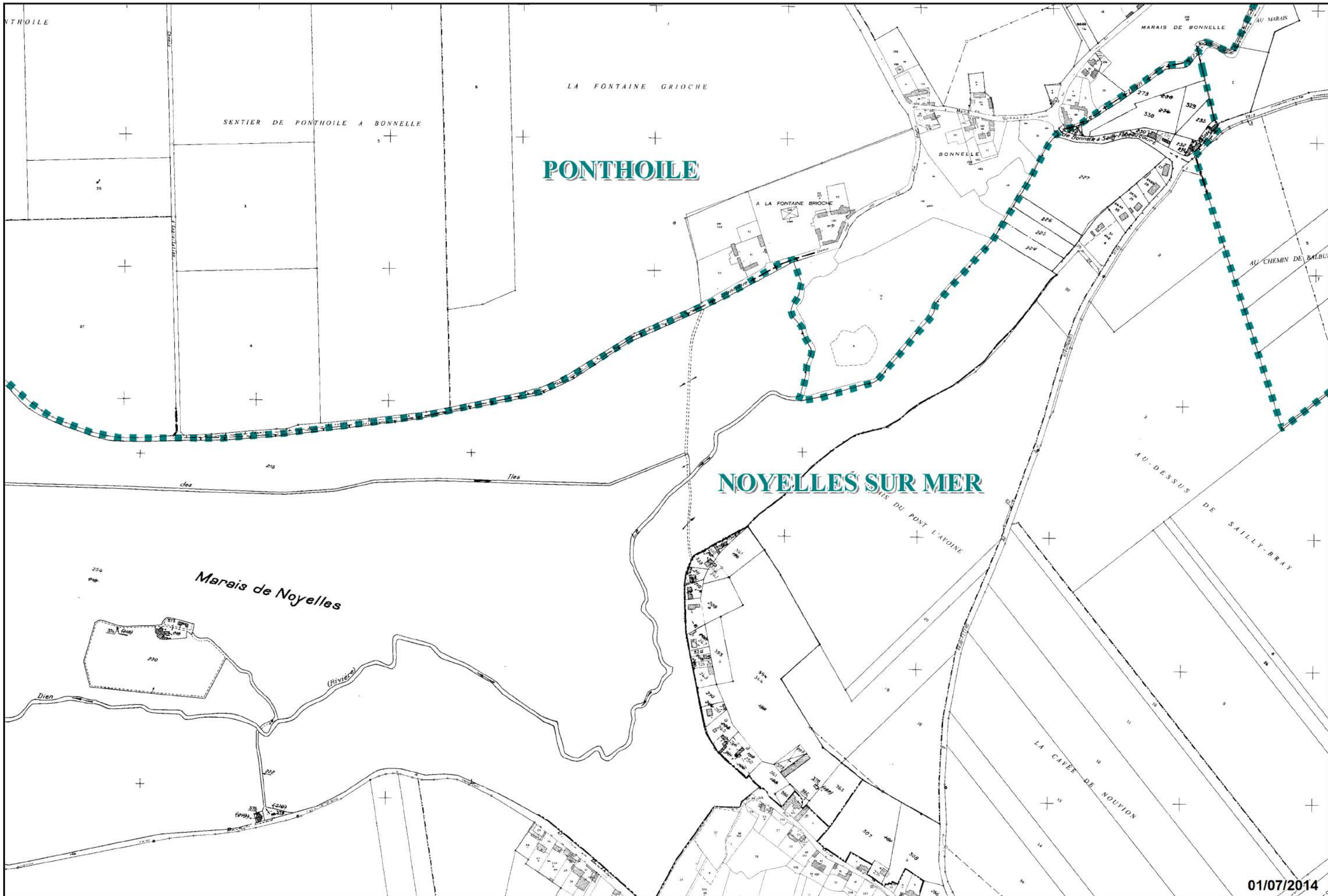
**PLAN DE PREVENTION DES RISQUES NATURELS PREVISIBLES
DE SUBMERSION MARINE ET EROSION LITTORALE**
MARQUENTERRE - BAIE DE SOMME

Cartographie des aléas

Echelle: 1/5 000



83



01/07/2014



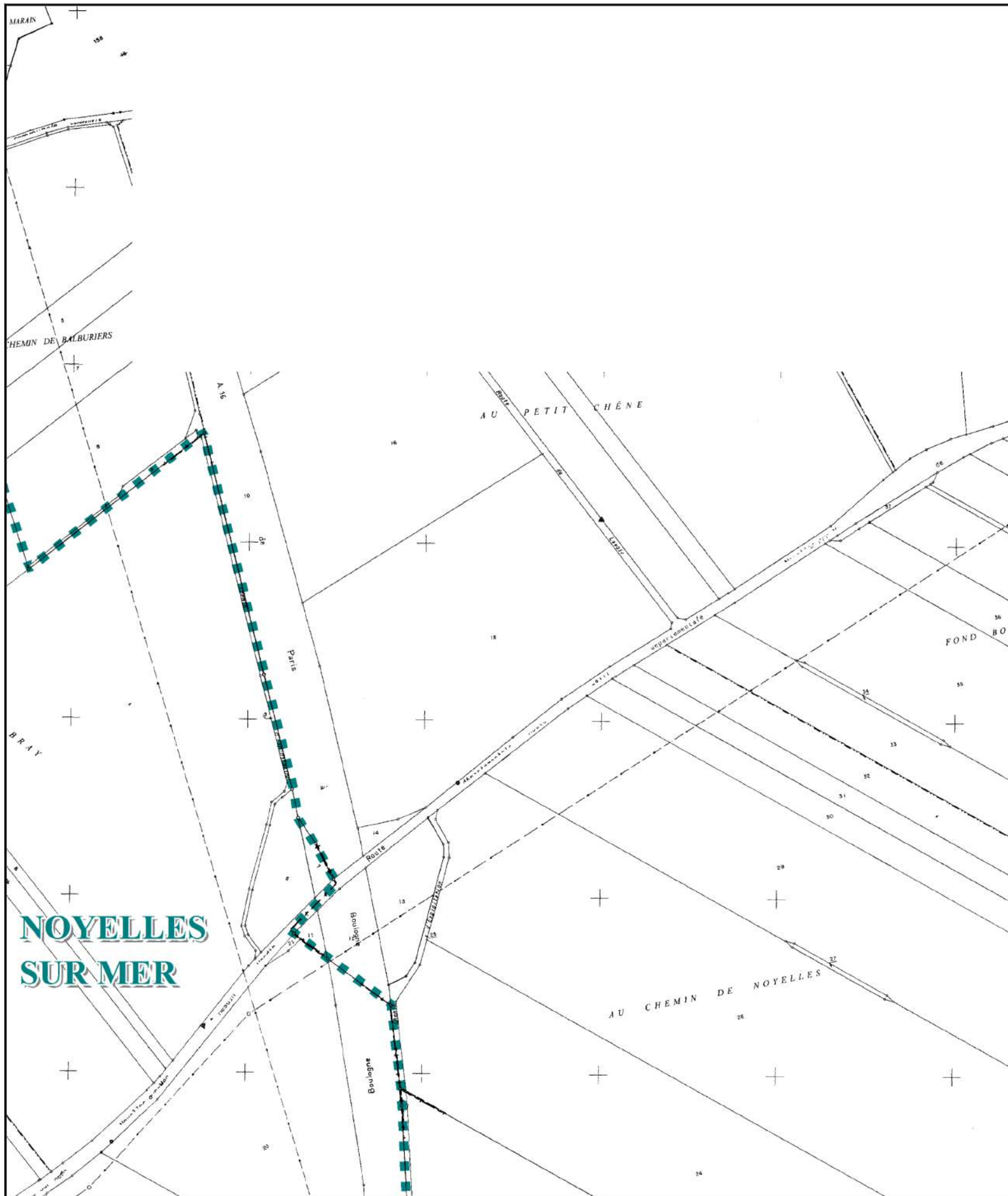
**PLAN DE PREVENTION DES RISQUES NATURELS PREVISIBLES
DE SUBMERSION MARINE ET EROSION LITTORALE**
MARQUENTERRE - BAIE DE SOMME

Cartographie des alés

Echelle: 1/5 000



84



**NOYELLES
SUR MER**

01/07/2014



**PLAN DE PREVENTION DES RISQUES NATURELS PREVISIBLES
DE SUBMERSION MARINE ET EROSION LITTORALE**
MARQUENTERRE - BAIE DE SOMME

Cartographie des aléas

Echelle: 1/5 000



85



01/07/2014



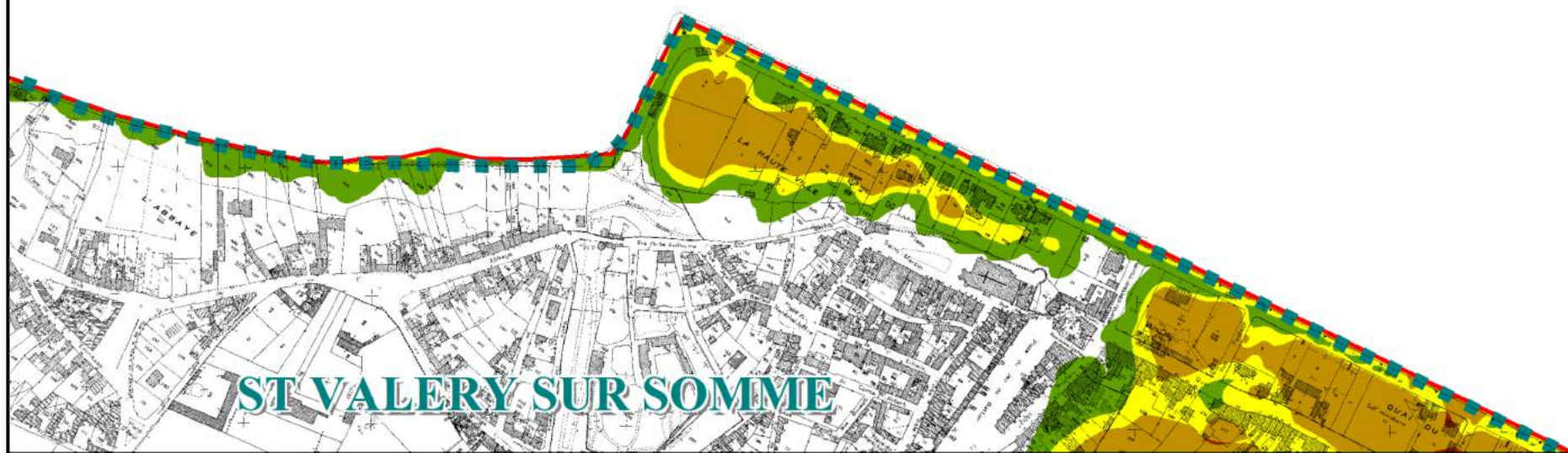
**PLAN DE PREVENTION DES RISQUES NATURELS PREVISIBLES
DE SUBMERSION MARINE ET EROSION LITTORALE**
MARQUENTERRE - BAIE DE SOMME

Cartographie des aléas

Echelle: 1/5 000



86



01/07/2014



**PLAN DE PREVENTION DES RISQUES NATURELS PREVISIBLES
DE SUBMERSION MARINE ET EROSION LITTORALE**
MARQUENTERRE - BAIE DE SOMME

Cartographie des aléas

Echelle: 1/5 000



87

PONTHOILE

NOYELLES
SUR MER

572

01/07/2014



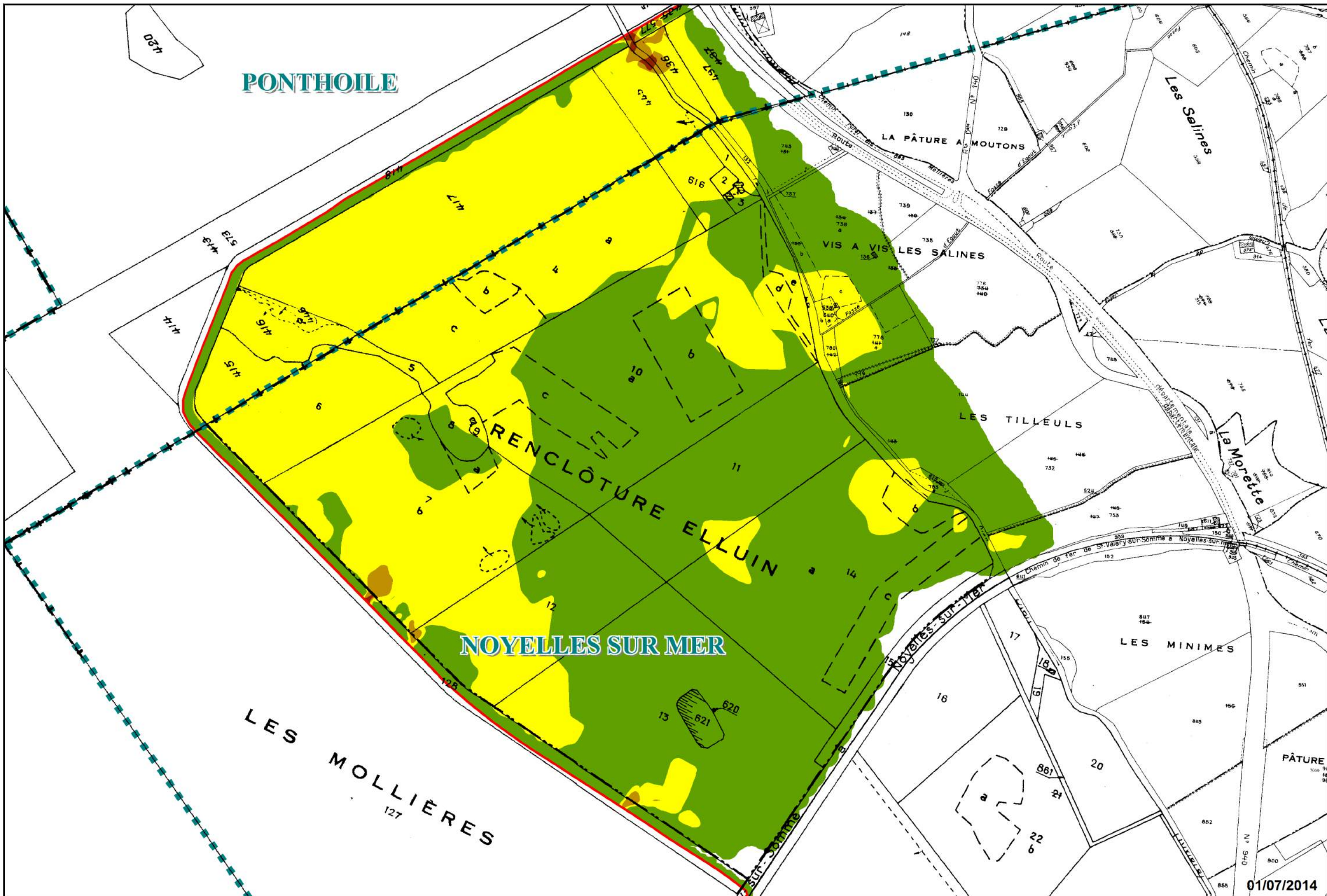
PLAN DE PREVENTION DES RISQUES NATURELS PREVISIBLES
DE SUBMERSION MARINE ET EROSION LITTORALE
MARQUENTERRE - BAIE DE SOMME

Cartographie des aléas

Echelle: 1/5 000



88



**PLAN DE PREVENTION DES RISQUES NATURELS PREVISIBLES
DE SUBMERSION MARINE ET EROSION LITTORALE**
MARQUENTERRE - BAIE DE SOMME

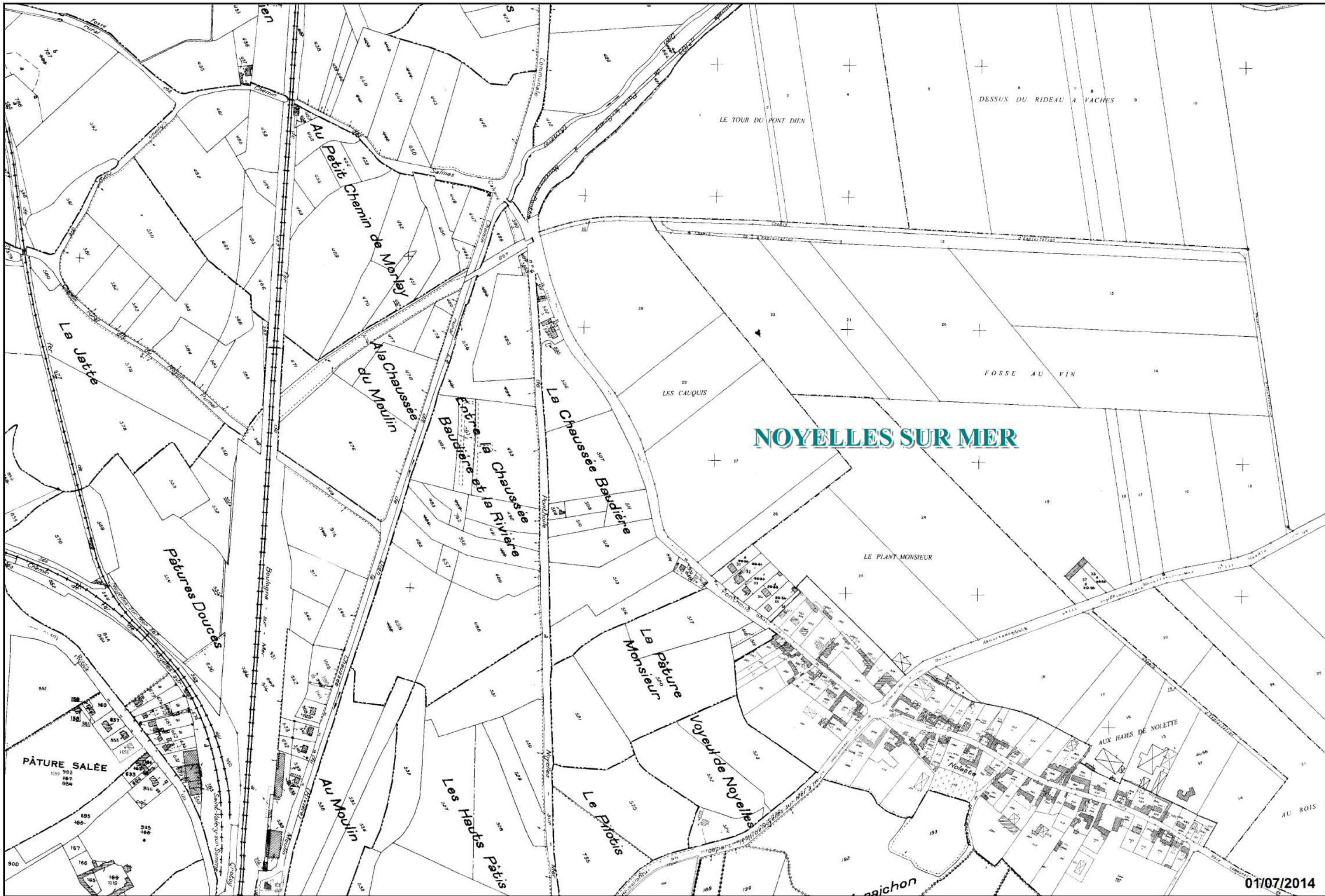
Cartographie des aléas

Echelle: 1/5 000



89

01/07/2014



NOYELLES SUR MER

01/07/2014



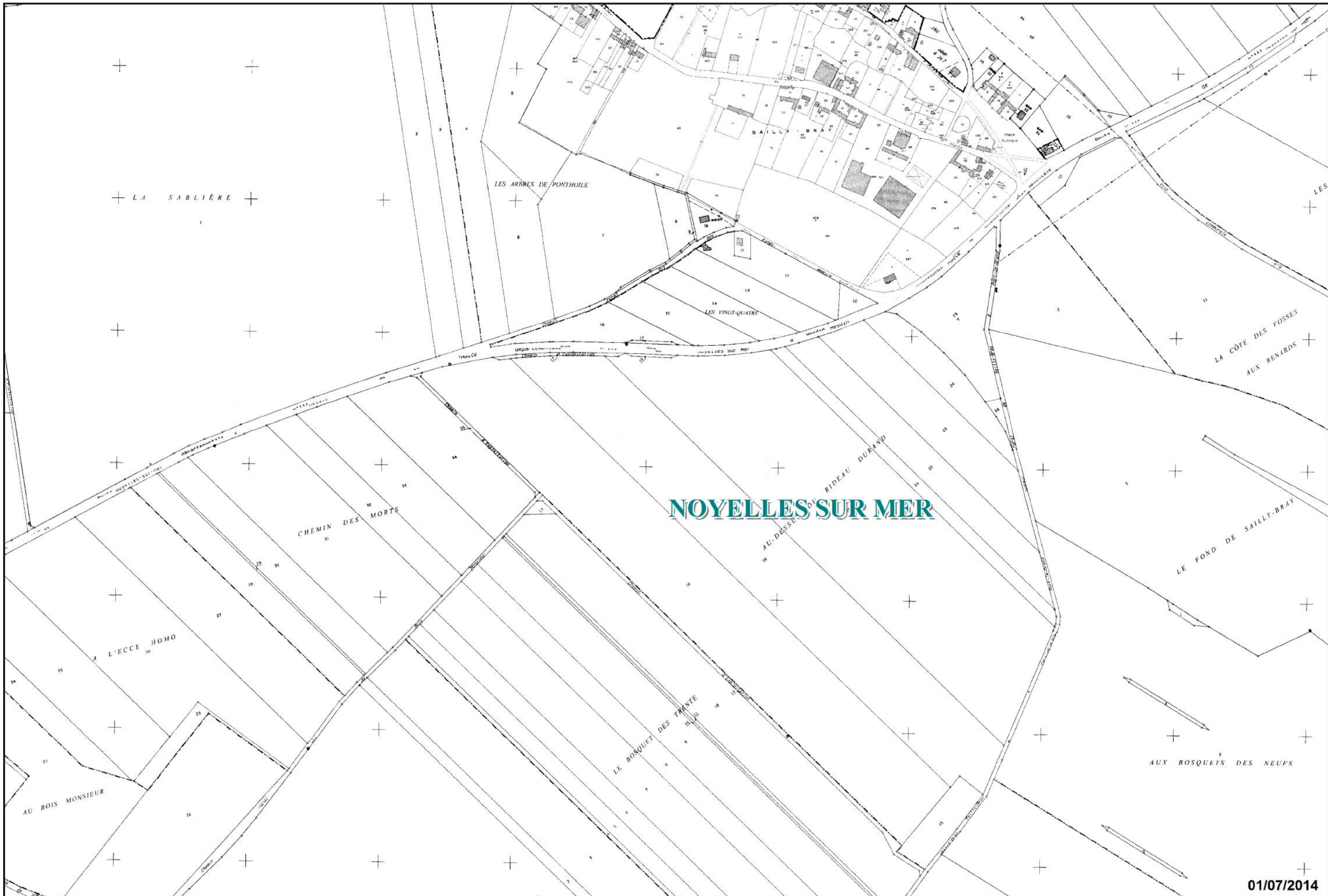
**PLAN DE PREVENTION DES RISQUES NATURELS PREVISIBLES
DE SUBMERSION MARINE ET EROSION LITTORALE**
MARQUENTERRE - BAIE DE SOMME

Cartographie des aléas

Echelle: 1/5 000



90



**PLAN DE PREVENTION DES RISQUES NATURELS PREVISIBLES
DE SUBMERSION MARINE ET EROSION LITTORALE**
MARQUENTERRE - BAIE DE SOMME

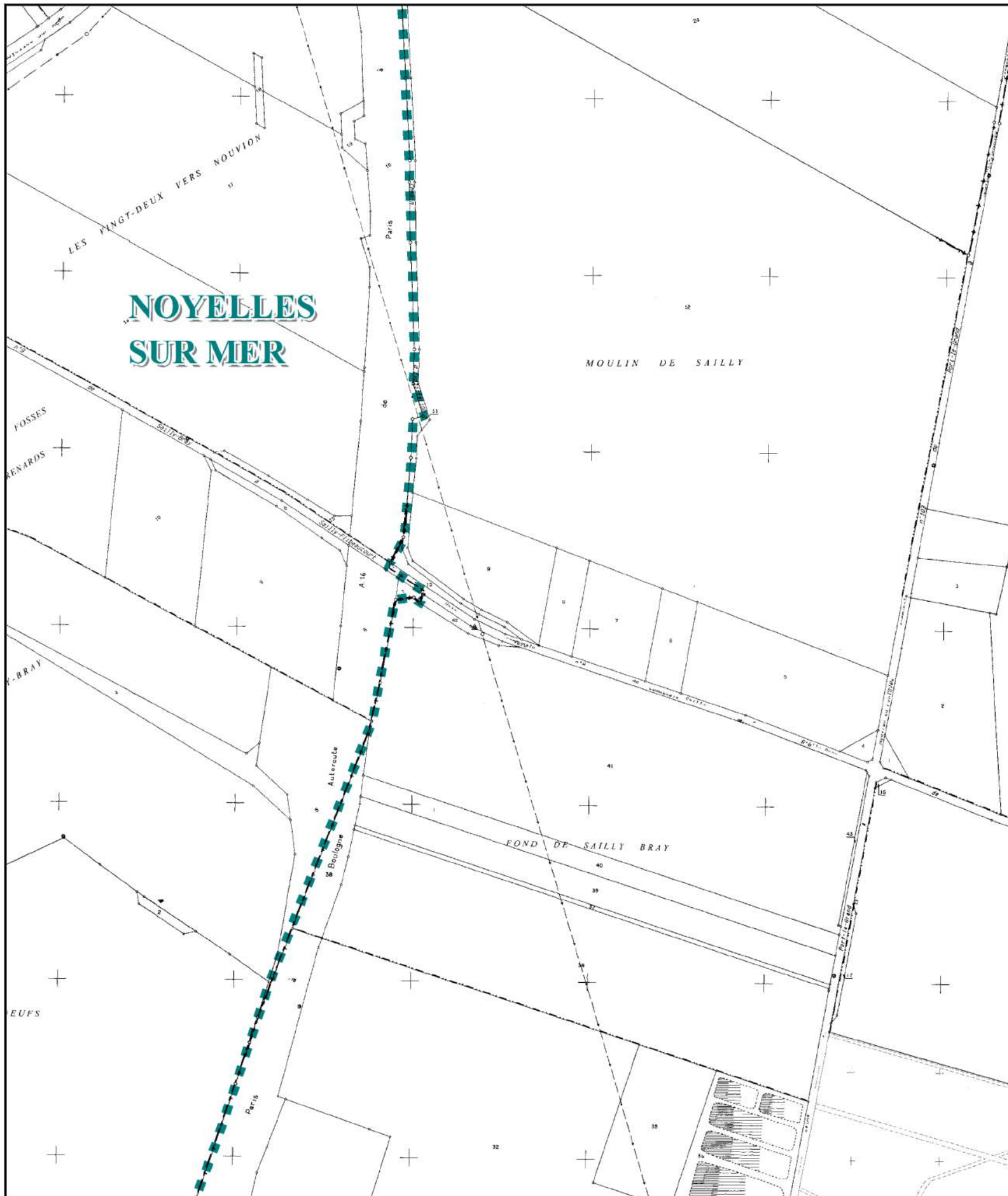
Cartographie des aléas

Echelle: 1/5 000



91

01/07/2014



01/07/2014



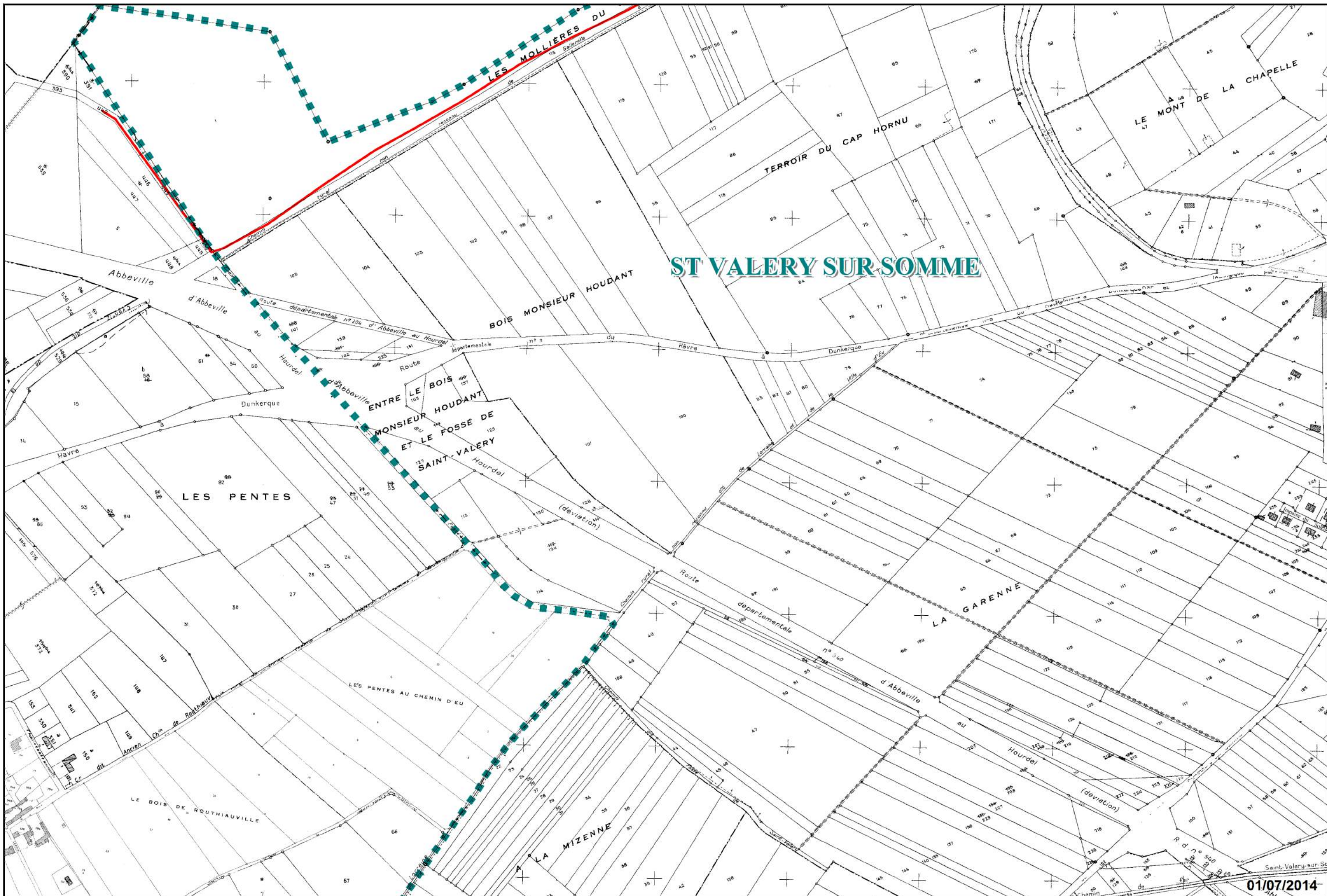
**PLAN DE PREVENTION DES RISQUES NATURELS PREVISIBLES
DE SUBMERSION MARINE ET EROSION LITTORALE**
MARQUENTERRE - BAIE DE SOMME

Cartographie des aléas

Echelle: 1/5 000



92



ST VALÉRY SUR SOMME

01/07/2014



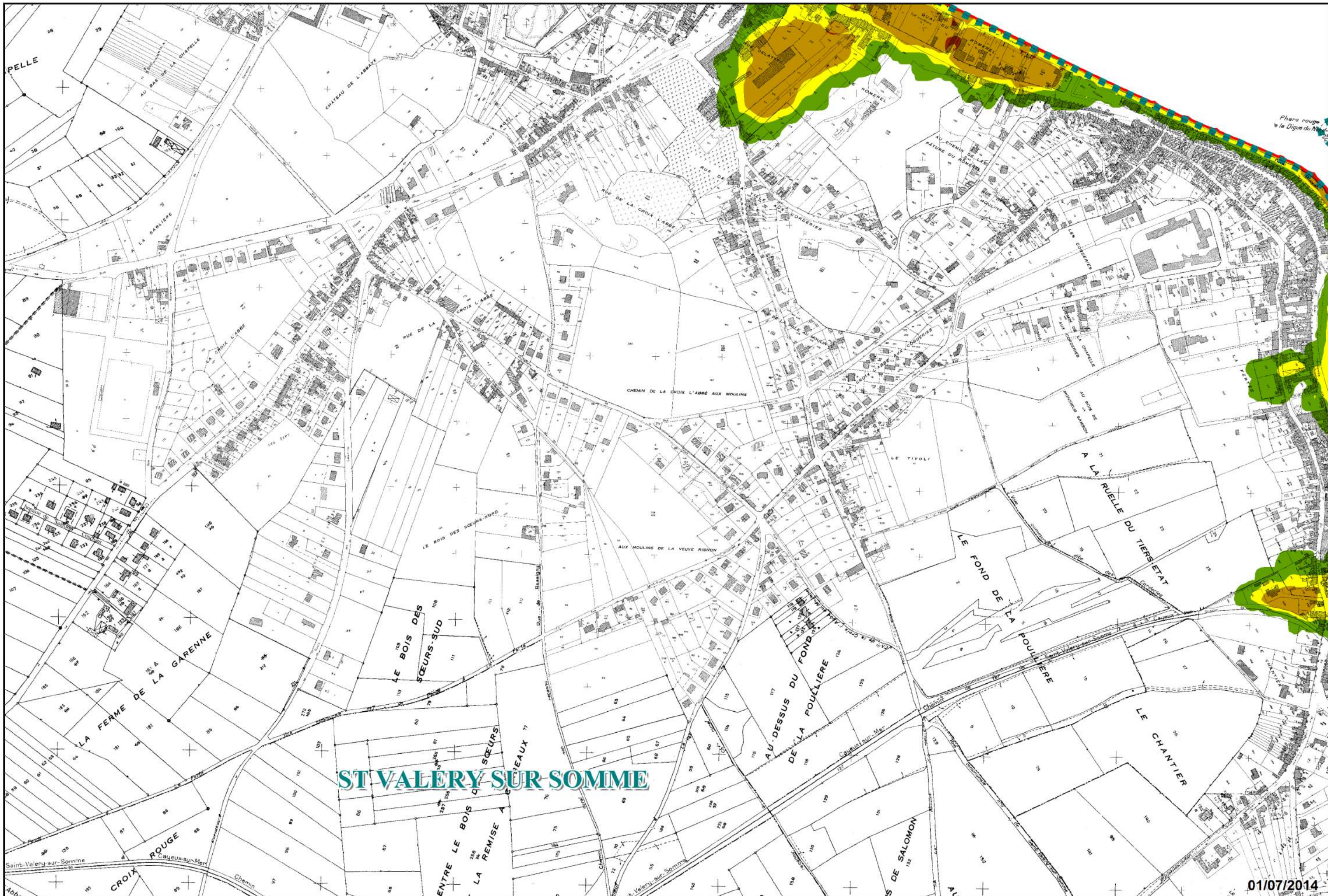
**PLAN DE PREVENTION DES RISQUES NATURELS PREVISIBLES
DE SUBMERSION MARINE ET EROSION LITTORALE**
MARQUENTERRE - BAIE DE SOMME

Cartographie des aléas

Echelle: 1/5 000



93



**PLAN DE PREVENTION DES RISQUES NATURELS PREVISIBLES
DE SUBMERSION MARINE ET EROSION LITTORALE**
MARQUENTERRE - BAIE DE SOMME

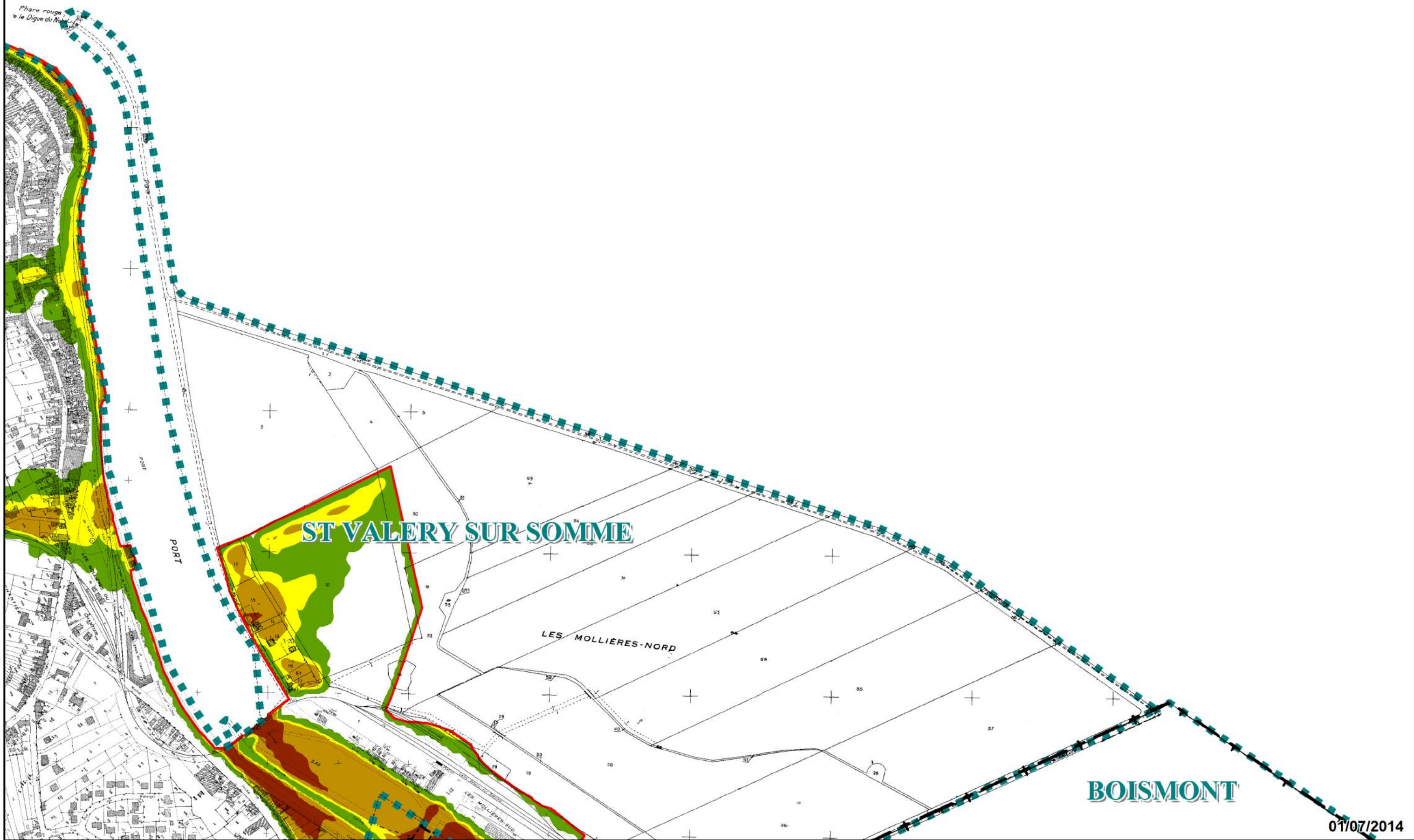
Cartographie des aléas

Echelle: 1/5 000



94

01/07/2014



ST VALERY SUR SOMME

BOISMONT

01/07/2014



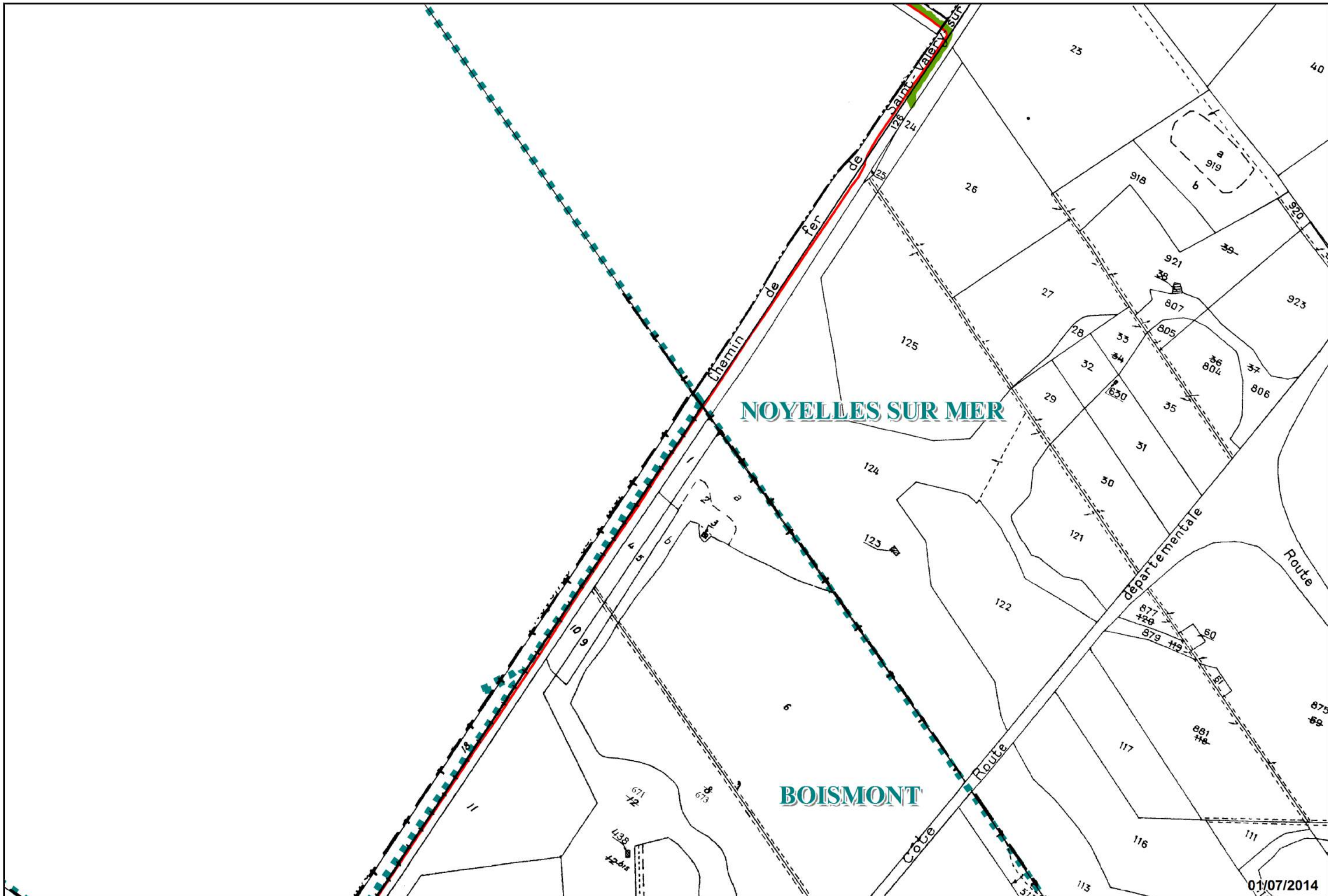
**PLAN DE PREVENTION DES RISQUES NATURELS PREVISIBLES
DE SUBMERSION MARINE ET EROSION LITTORALE**
MARQUENTERRE - BAIE DE SOMME

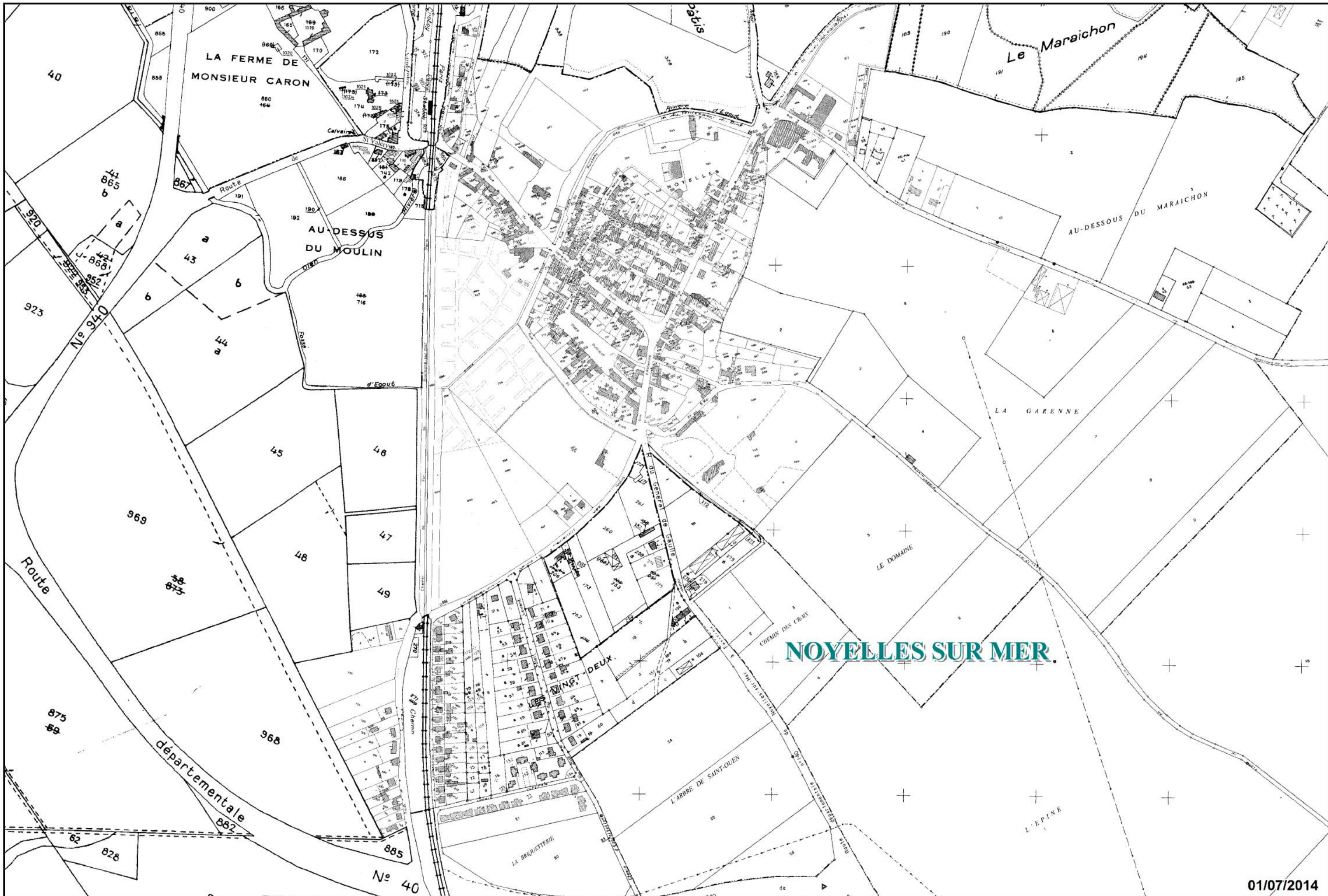
Cartographie des aléas

Echelle: 1/5 000



95





NOYELLES SUR MER.

01/07/2014



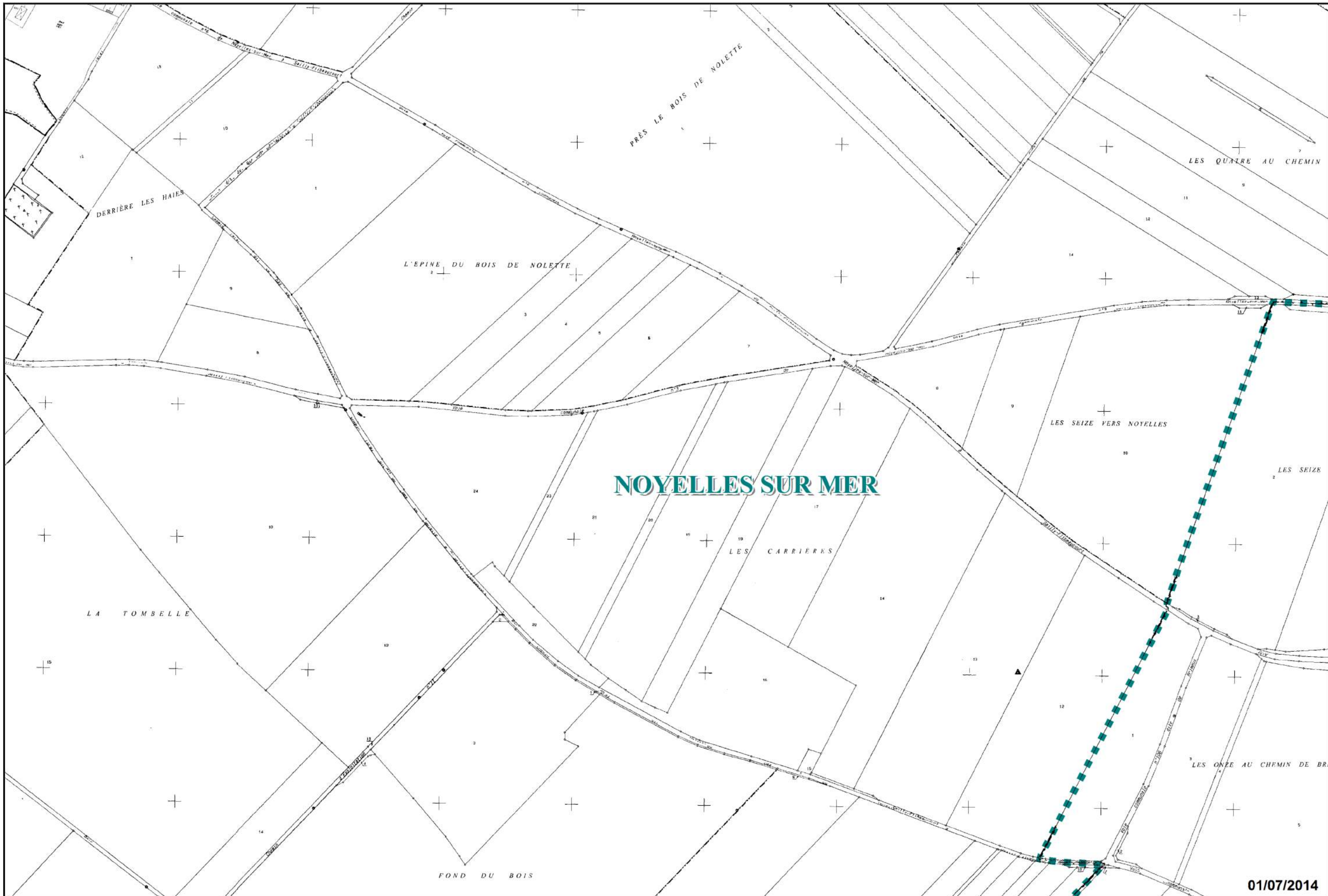
**PLAN DE PREVENTION DES RISQUES NATURELS PREVISIBLES
DE SUBMERSION MARINE ET EROSION LITTORALE**
MARQUENTERRE - BAIE DE SOMME

Cartographie des aléas

Echelle: 1/5 000



97



01/07/2014



**PLAN DE PREVENTION DES RISQUES NATURELS PREVISIBLES
DE SUBMERSION MARINE ET EROSION LITTORALE**
MARQUENTERRE - BAIE DE SOMME

Cartographie des aléas

Echelle: 1/5 000



98

NOYELLES SUR MER

U CHEMIN VERT

BOIS PLANTÉ

LES SEIZE VERS NOYELLES

LES SEIZE

CHEMIN DE BAS

HEMIN DE BRIMEUX

LES VINGT-DEUX

01/07/2014



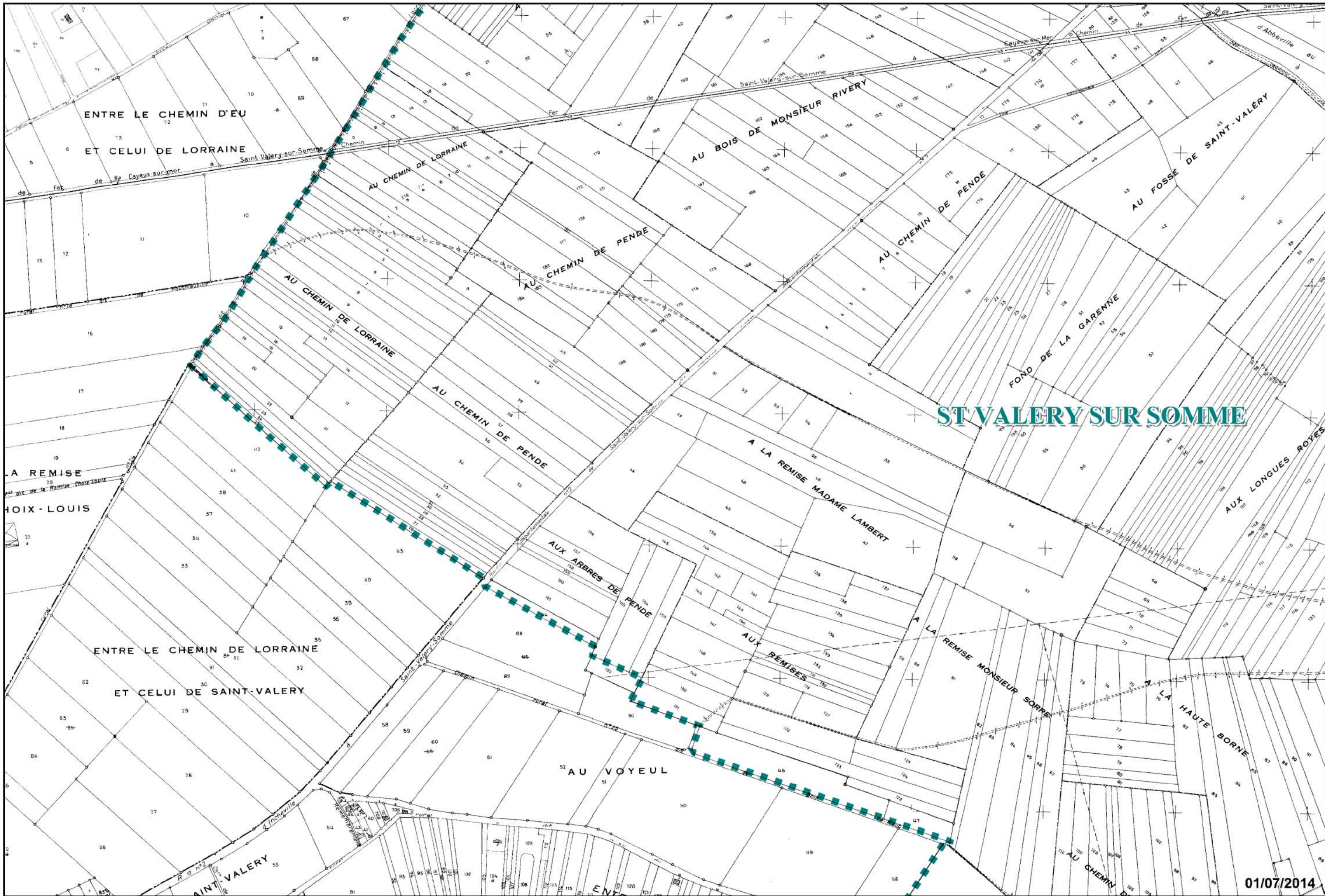
**PLAN DE PREVENTION DES RISQUES NATURELS PREVISIBLES
DE SUBMERSION MARINE ET EROSION LITTORALE**
MARQUENTERRE - BAIE DE SOMME

Cartographie des alés

Echelle: 1/5 000



99



ST VALERY SUR SOMME

01/07/2014



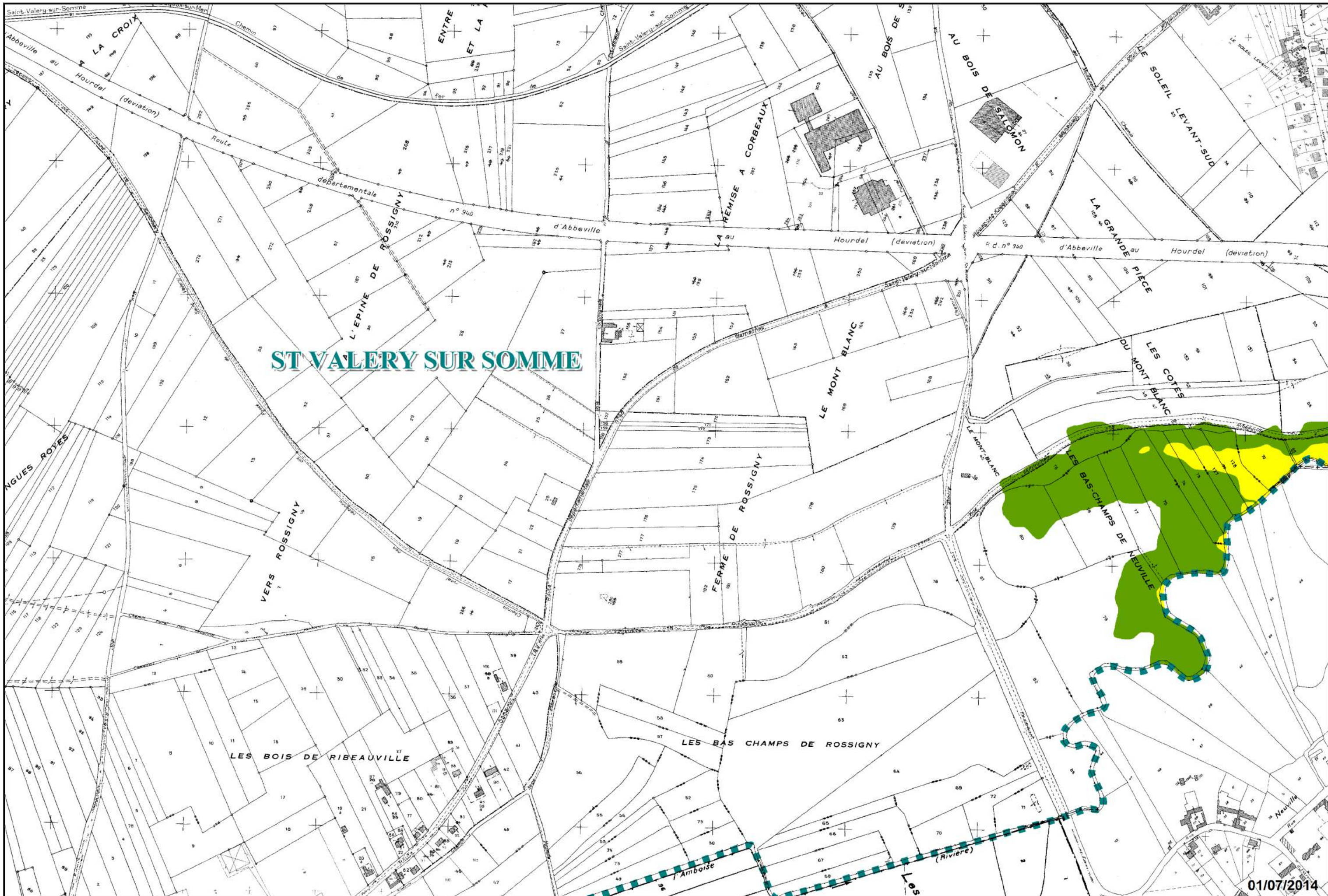
**PLAN DE PREVENTION DES RISQUES NATURELS PREVISIBLES
DE SUBMERSION MARINE ET EROSION LITTORALE**
MARQUENTERRE - BAIE DE SOMME

Cartographie des aléas

Echelle: 1/5 000



100



ST VALERY SUR SOMME

01/07/2014



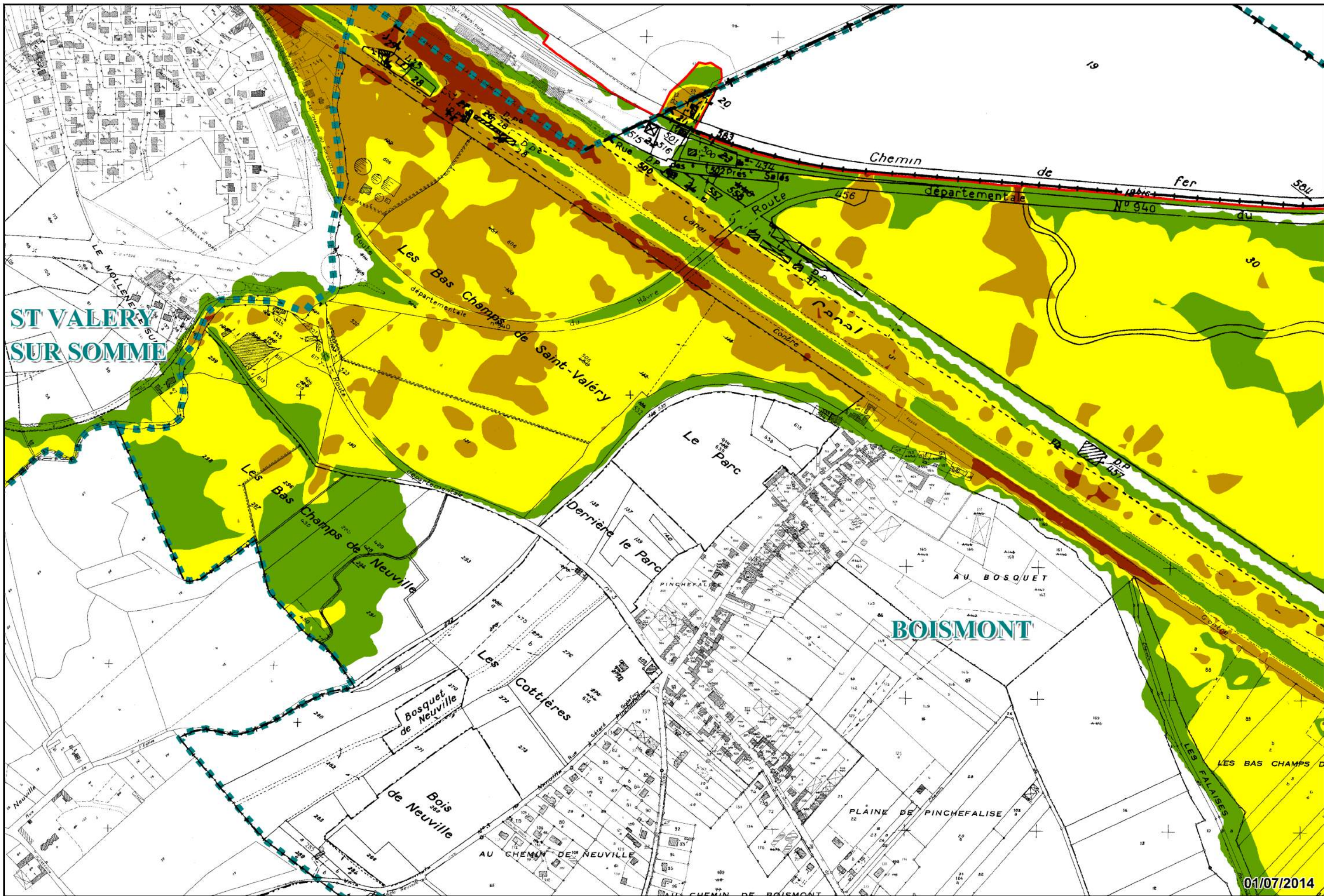
**PLAN DE PREVENTION DES RISQUES NATURELS PREVISIBLES
DE SUBMERSION MARINE ET EROSION LITTORALE**
MARQUENTERRE - BAIE DE SOMME

Cartographie des aléas

Echelle: 1/5 000



101



01/07/2014



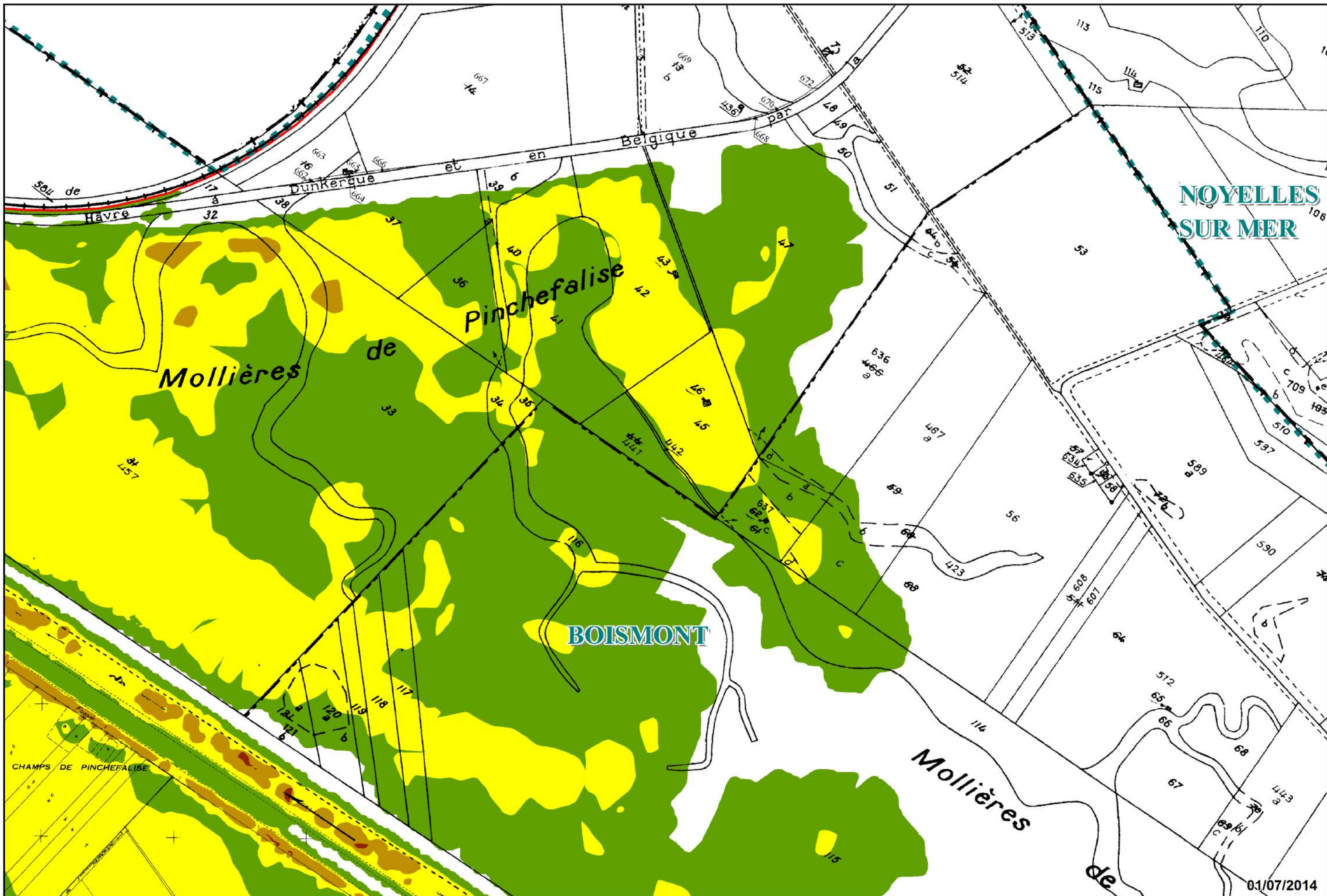
**PLAN DE PREVENTION DES RISQUES NATURELS PREVISIBLES
DE SUBMERSION MARINE ET EROSION LITTORALE**
MARQUENTERRE - BAIE DE SOMME

Cartographie des aléas

Echelle: 1/5 000



102



**NOYELLES
SUR MER**

BOISMONT

01/07/2014



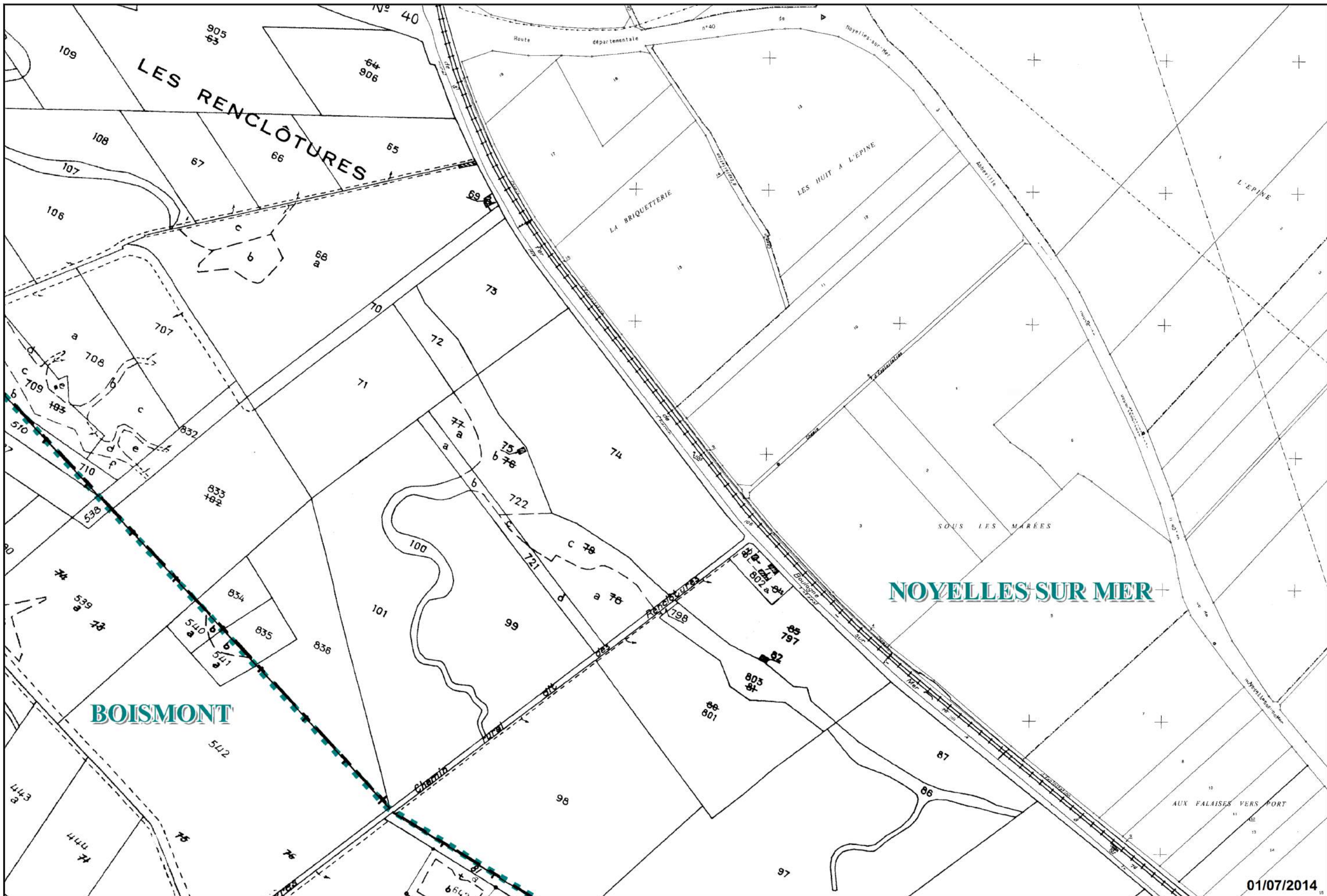
**PLAN DE PREVENTION DES RISQUES NATURELS PREVISIBLES
DE SUBMERSION MARINE ET EROSION LITTORALE**
MARQUENTERRE - BAIE DE SOMME

Cartographie des aléas

Echelle: 1/5 000



103



01/07/2014



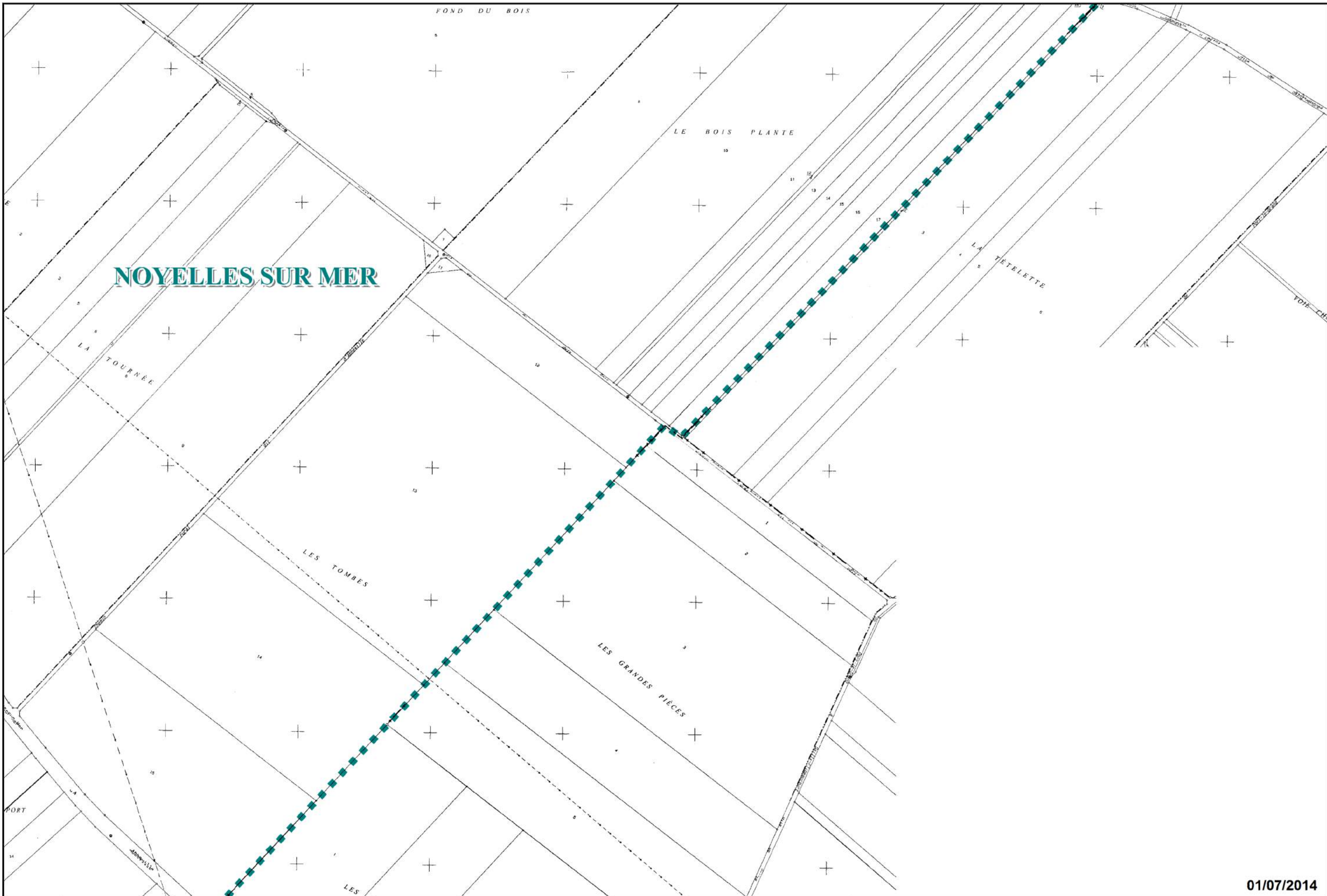
**PLAN DE PREVENTION DES RISQUES NATURELS PREVISIBLES
DE SUBMERSION MARINE ET EROSION LITTORALE**
MARQUENTERRE - BAIE DE SOMME

Cartographie des aléas

Echelle: 1/5 000



104



NOYELLES SUR MER

01/07/2014



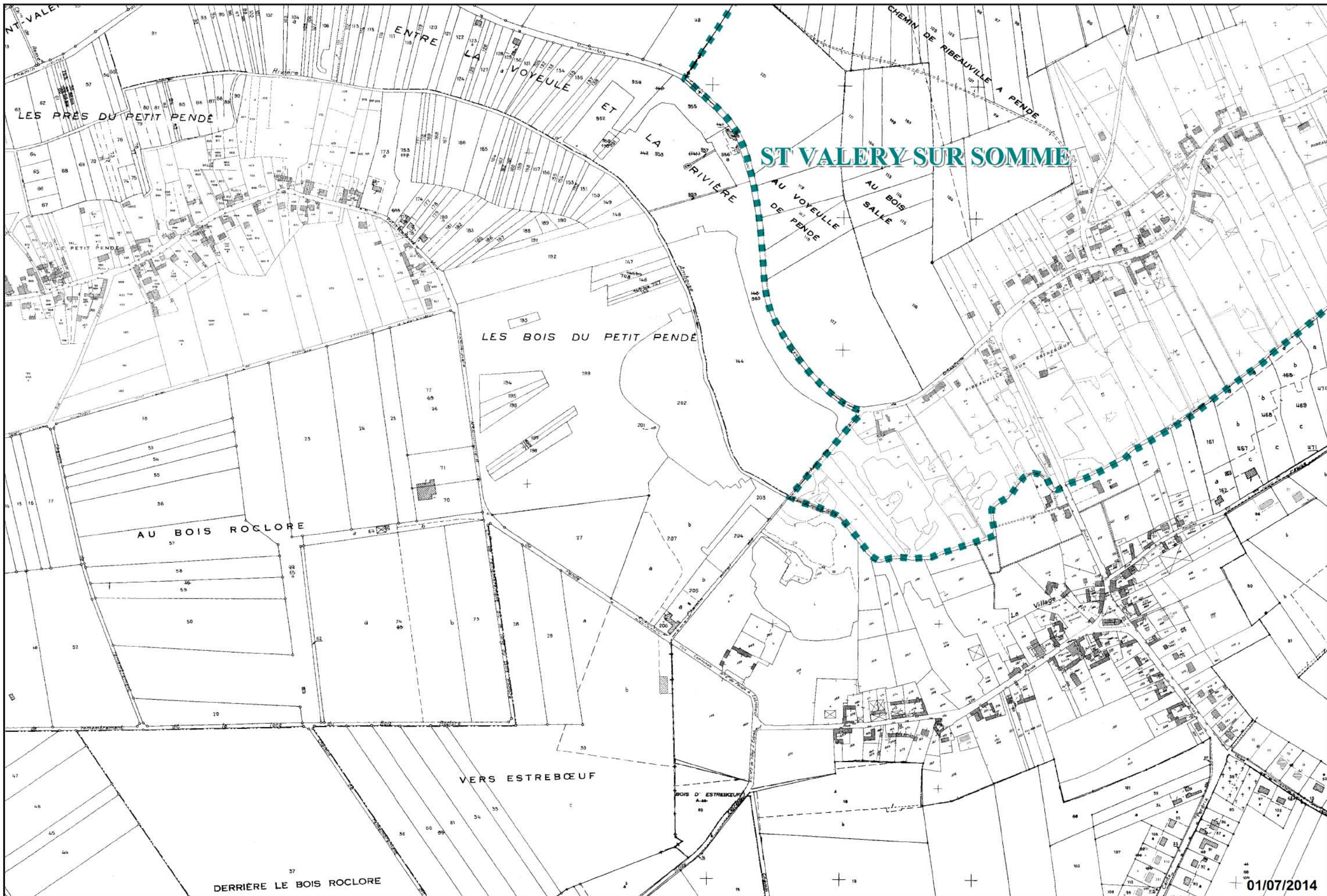
**PLAN DE PREVENTION DES RISQUES NATURELS PREVISIBLES
DE SUBMERSION MARINE ET EROSION LITTORALE**
MARQUENTERRE - BAIE DE SOMME

Cartographie des aléas

Echelle: 1/5 000



105



ST VALERY SUR SOMME

01/07/2014



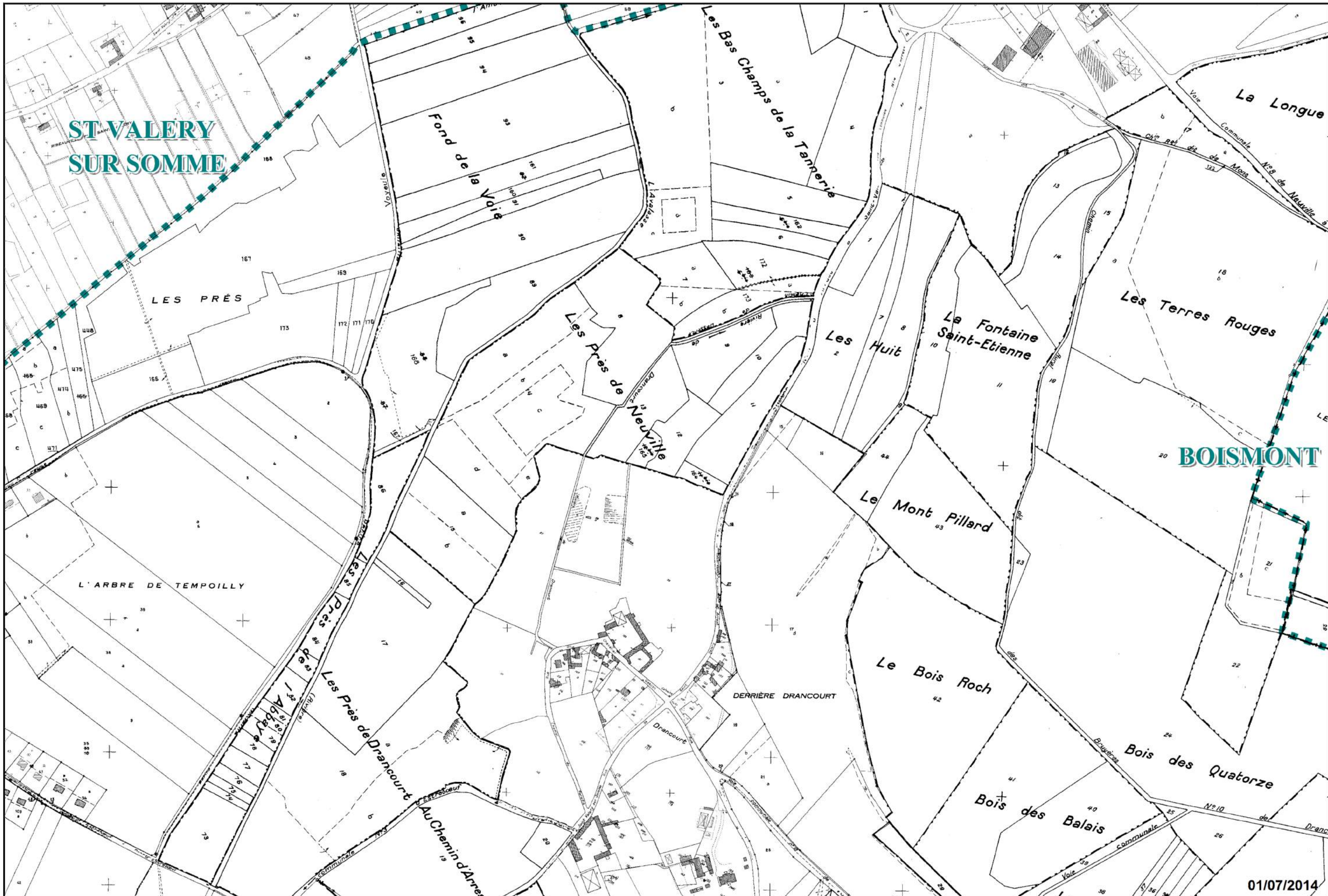
**PLAN DE PREVENTION DES RISQUES NATURELS PREVISIBLES
DE SUBMERSION MARINE ET EROSION LITTORALE**
MARQUENTERRE - BAIE DE SOMME

Cartographie des alés

Echelle: 1/5 000



106



01/07/2014



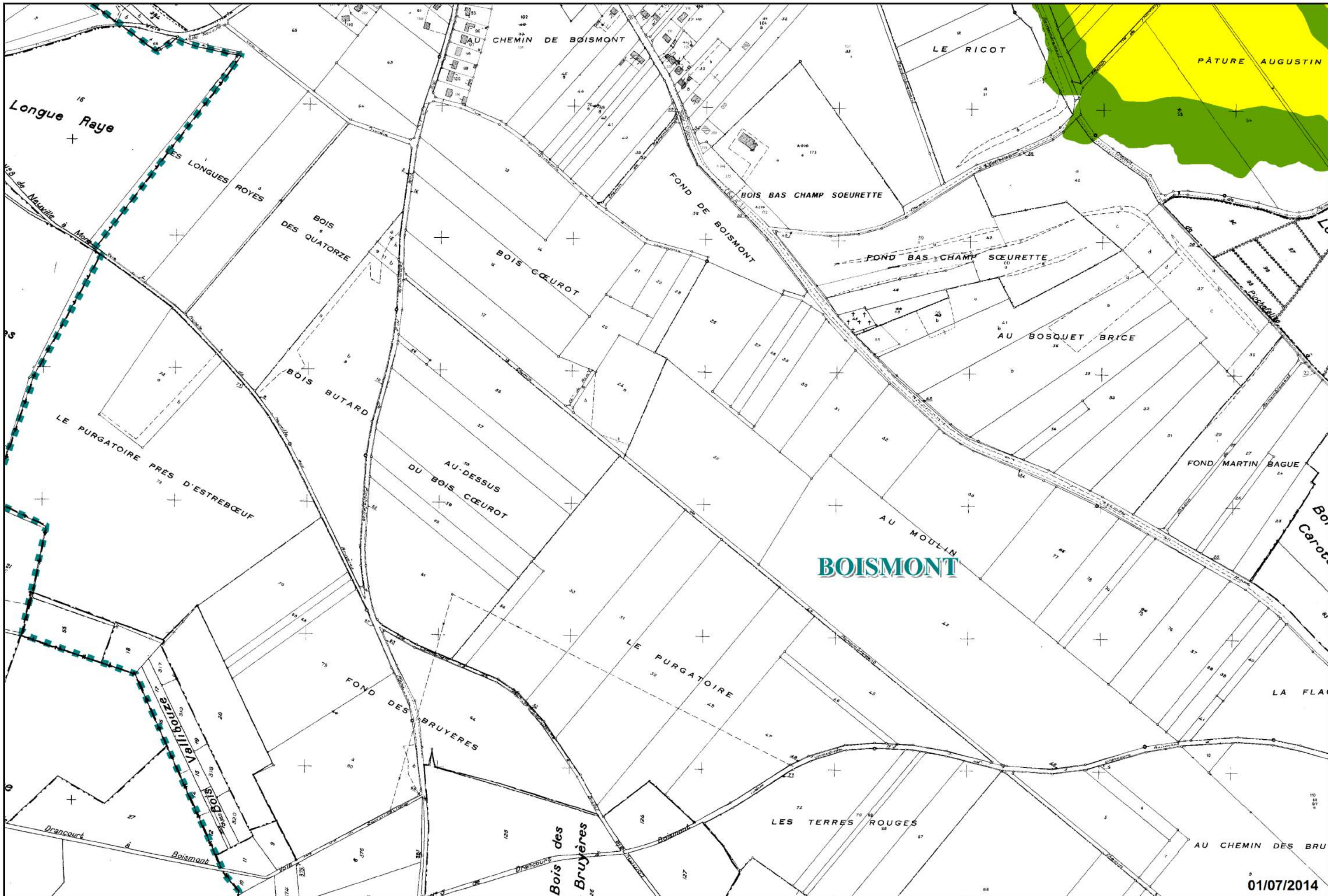
**PLAN DE PREVENTION DES RISQUES NATURELS PREVISIBLES
DE SUBMERSION MARINE ET EROSION LITTORALE**
MARQUENTERRE - BAIE DE SOMME

Cartographie des aléas

Echelle: 1/5 000



107



01/07/2014



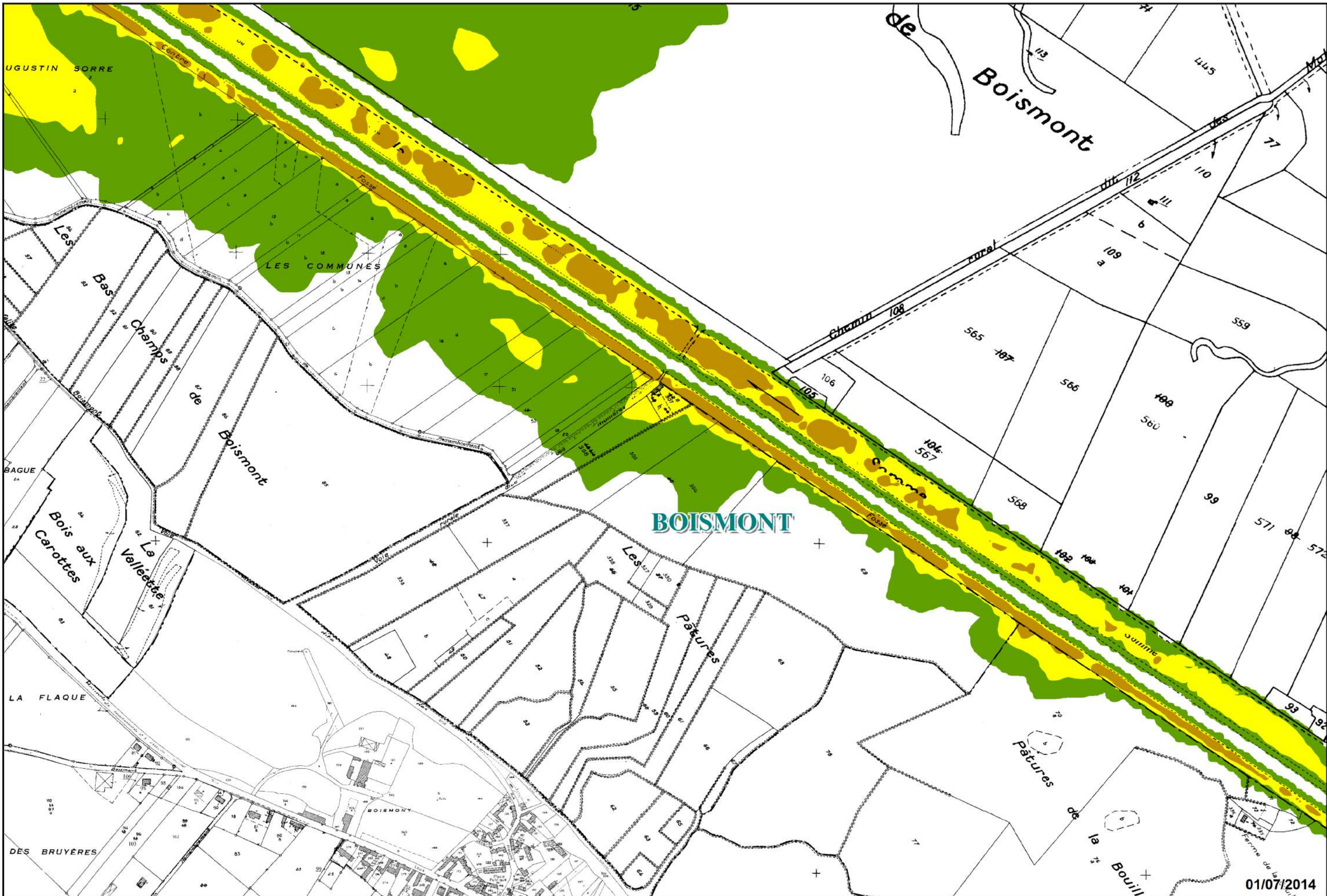
**PLAN DE PREVENTION DES RISQUES NATURELS PREVISIBLES
DE SUBMERSION MARINE ET EROSION LITTORALE**
MARQUENTERRE - BAIE DE SOMME

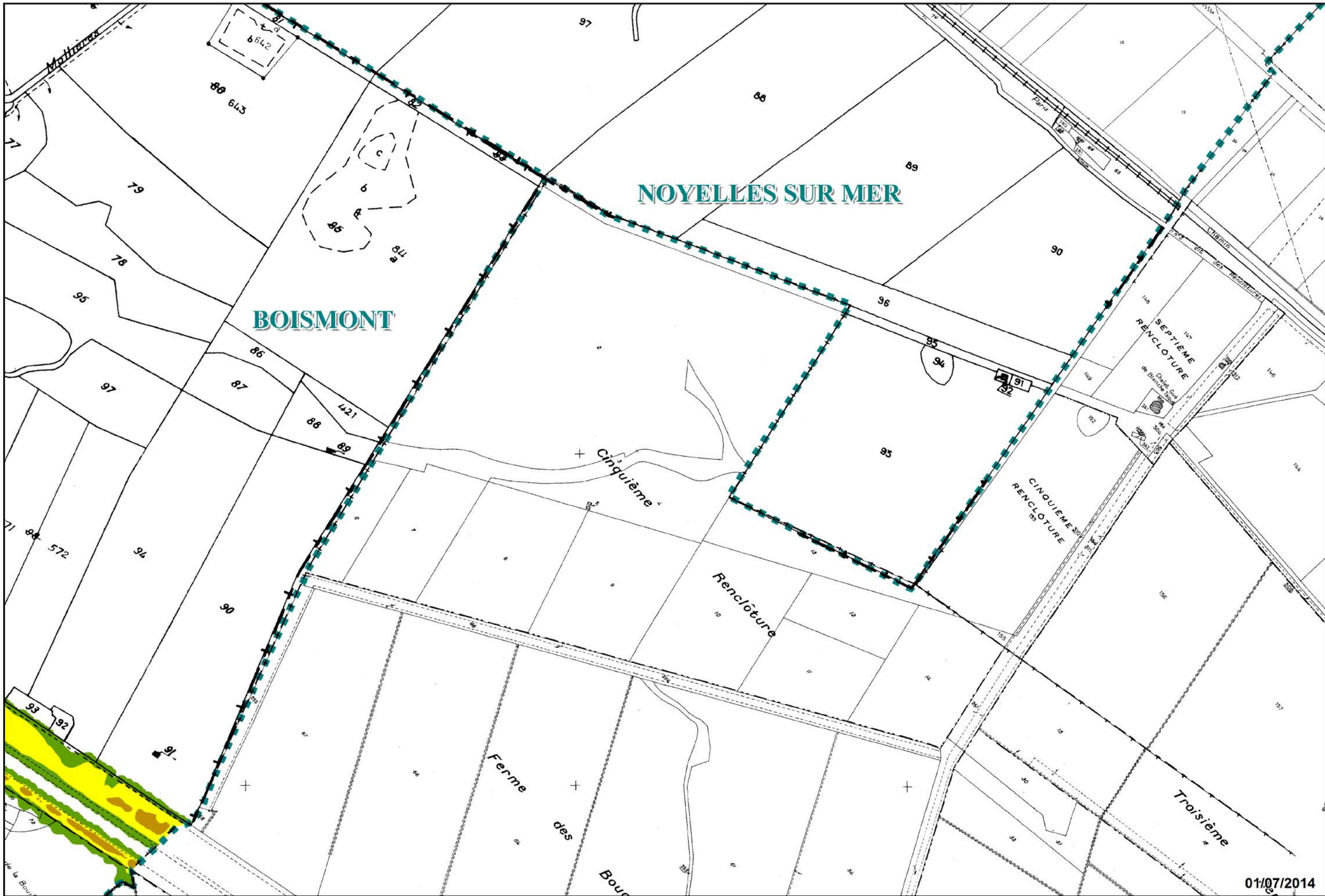
Cartographie des aléas

Echelle: 1/5 000



108





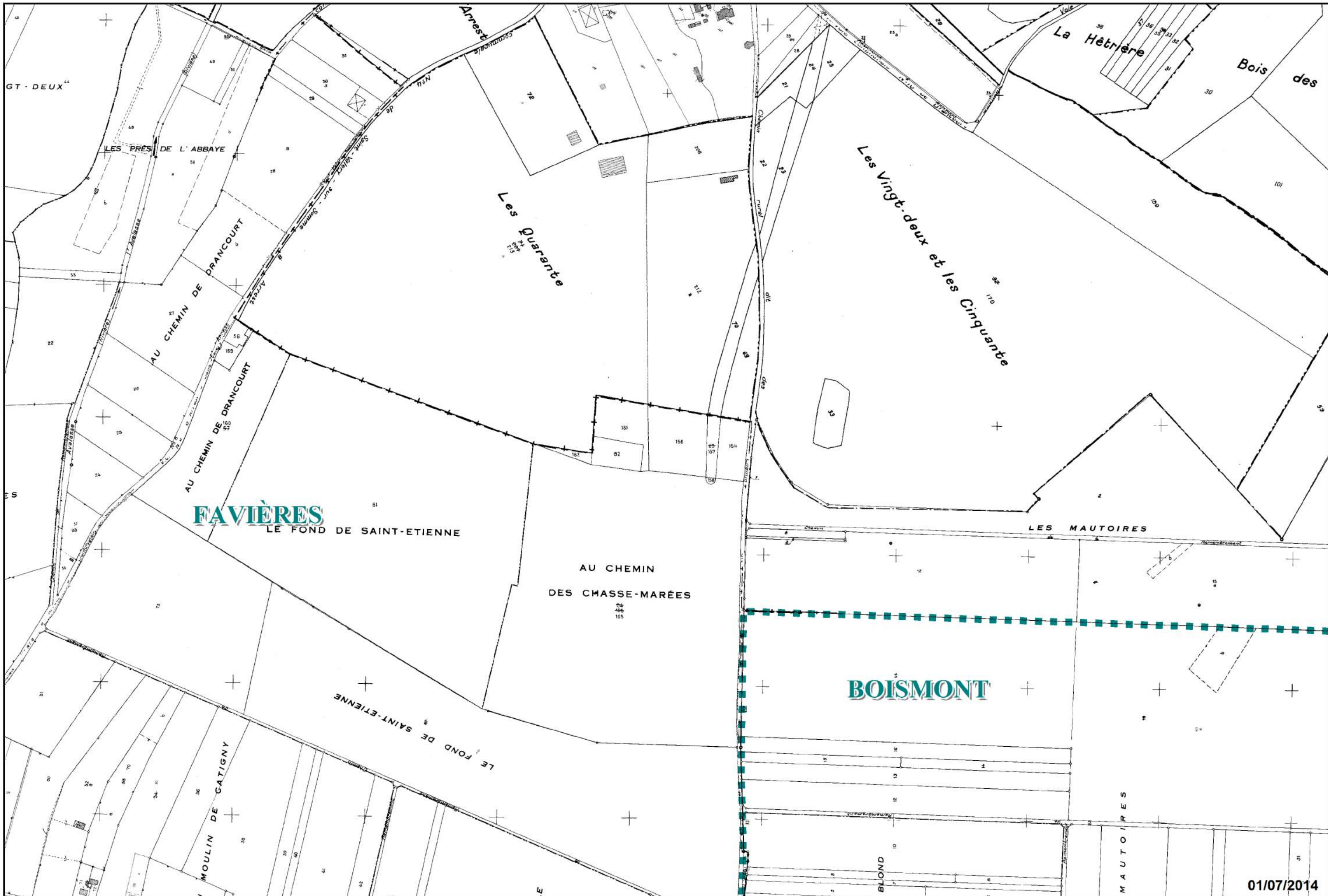
**PLAN DE PREVENTION DES RISQUES NATURELS PREVISIBLES
DE SUBMERSION MARINE ET EROSION LITTORALE**
MARQUENTERRE - BAIE DE SOMME

Cartographie des alés

Echelle: 1/5 000



110



01/07/2014



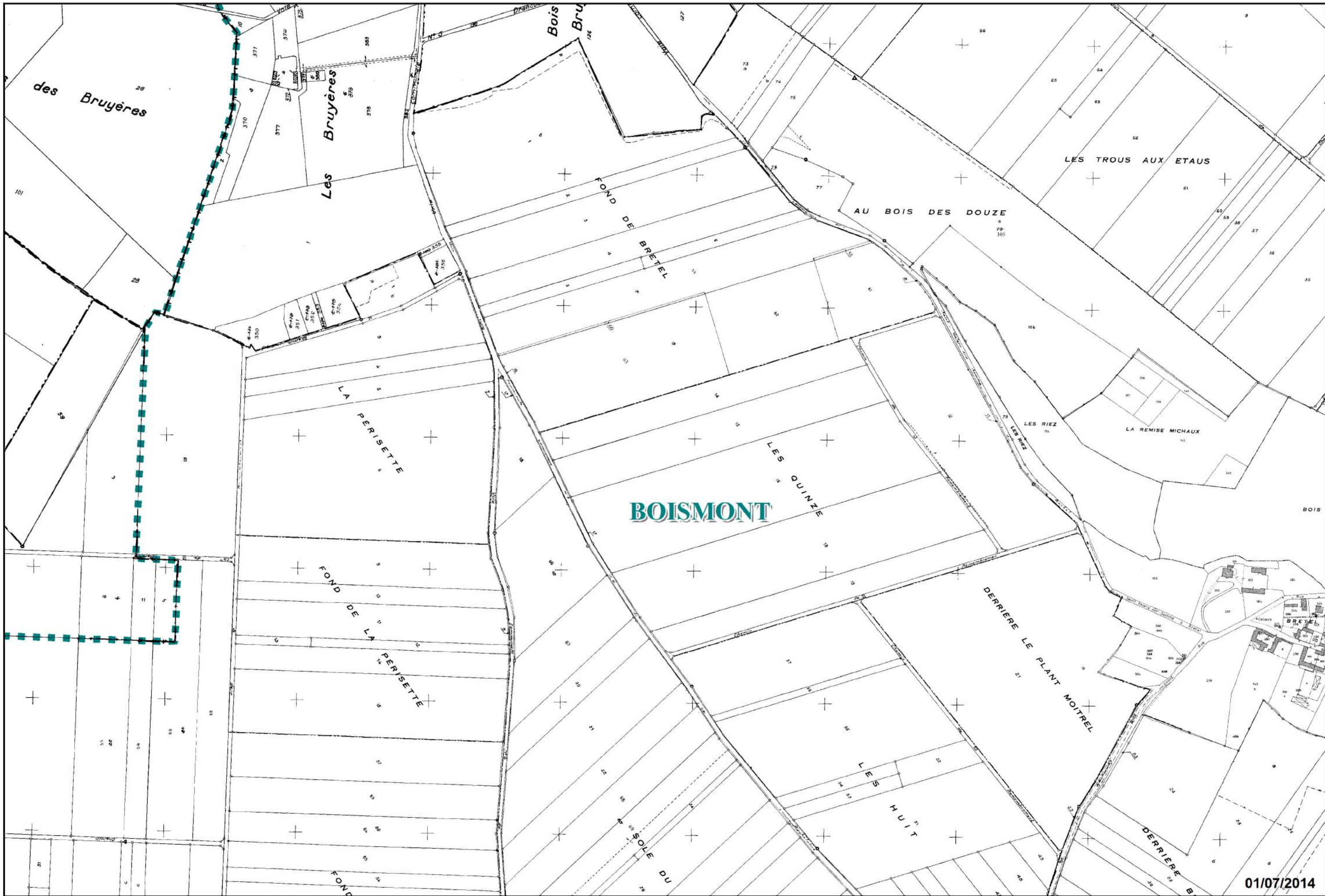
**PLAN DE PREVENTION DES RISQUES NATURELS PREVISIBLES
DE SUBMERSION MARINE ET EROSION LITTORALE**
MARQUENTERRE - BAIE DE SOMME

Cartographie des aléas

Echelle: 1/5 000



111



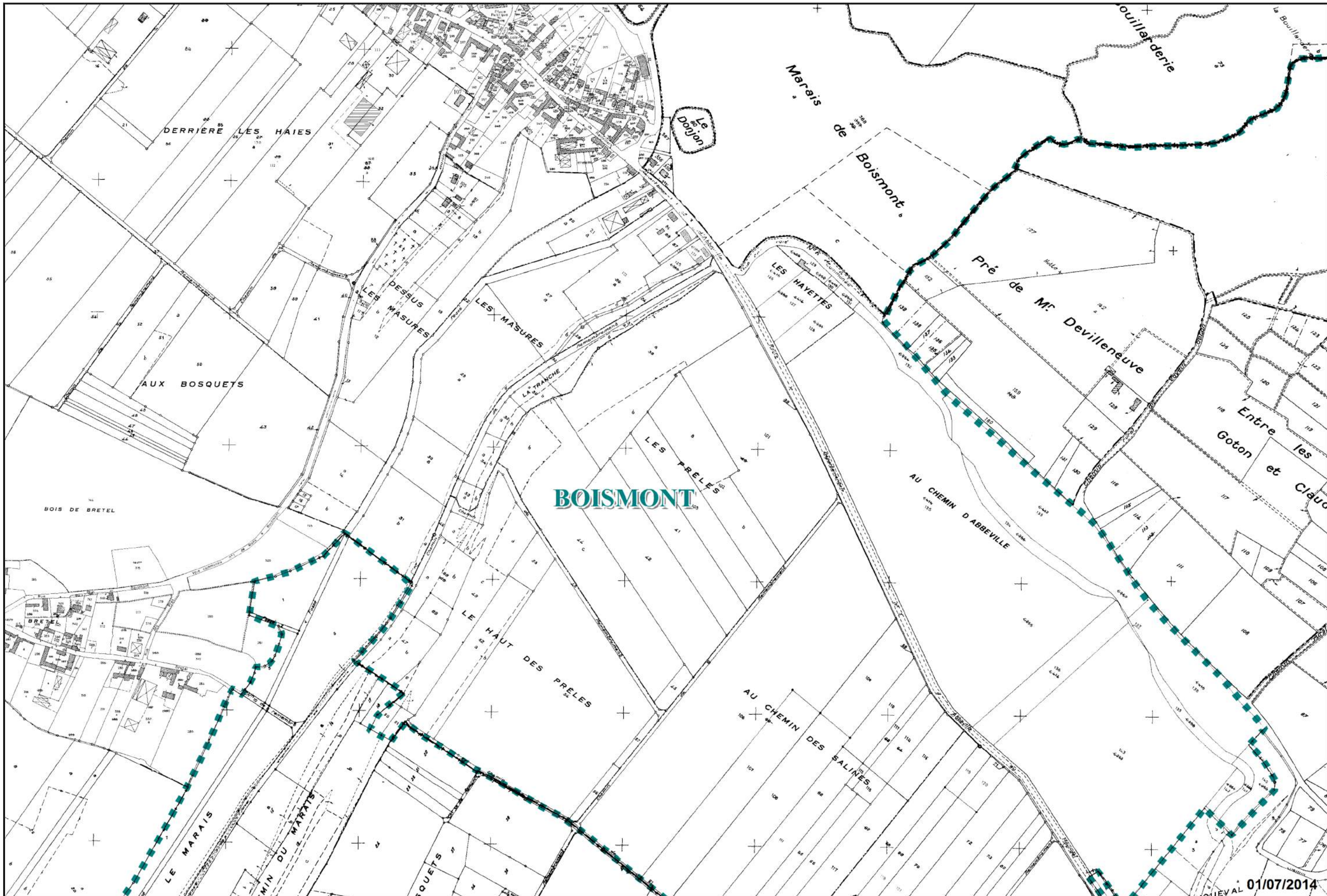
**PLAN DE PREVENTION DES RISQUES NATURELS PREVISIBLES
DE SUBMERSION MARINE ET EROSION LITTORALE**
MARQUENTERRE - BAIE DE SOMME

Cartographie des aléas

Echelle: 1/5 000



112



01/07/2014



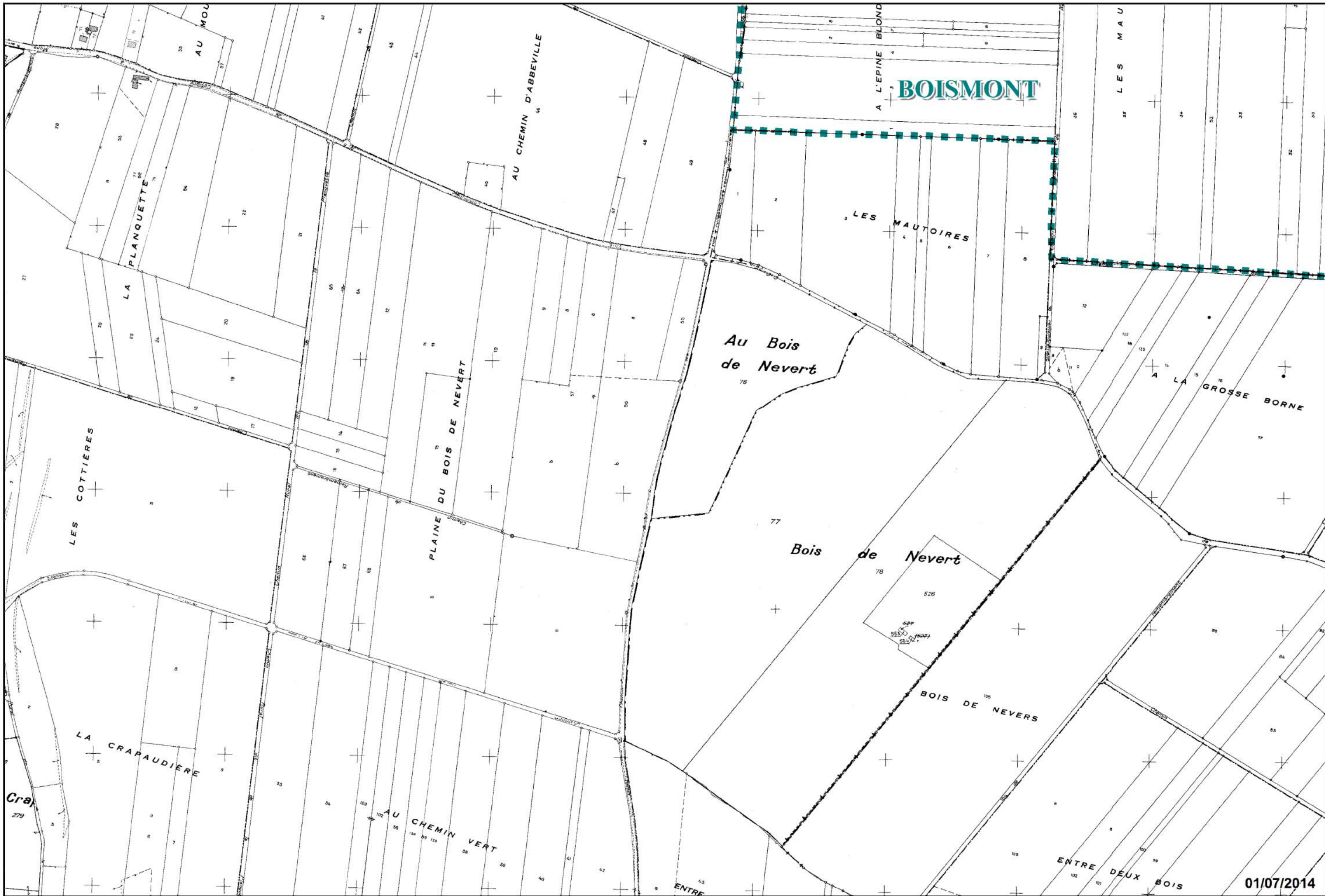
**PLAN DE PREVENTION DES RISQUES NATURELS PREVISIBLES
DE SUBMERSION MARINE ET EROSION LITTORALE**
MARQUENTERRE - BAIE DE SOMME

Cartographie des aléas

Echelle: 1/5 000



113



01/07/2014



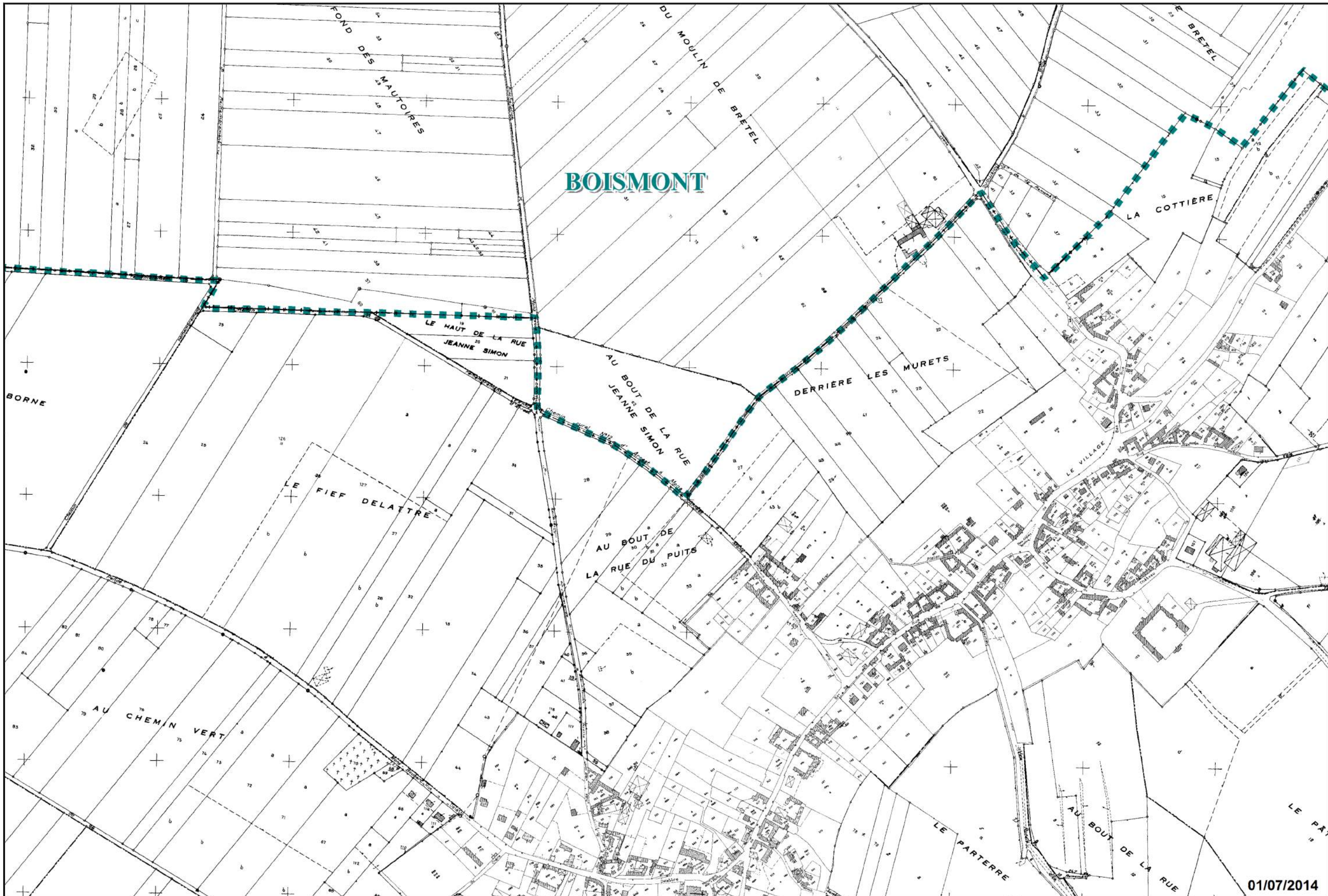
**PLAN DE PREVENTION DES RISQUES NATURELS PREVISIBLES
DE SUBMERSION MARINE ET EROSION LITTORALE**
MARQUENTERRE - BAIE DE SOMME

Cartographie des aléas

Echelle: 1/5 000



114



01/07/2014



**PLAN DE PREVENTION DES RISQUES NATURELS PREVISIBLES
DE SUBMERSION MARINE ET EROSION LITTORALE**
MARQUENTERRE - BAIE DE SOMME

Cartographie des aléas

Echelle:1/5 000



115



01/07/2014



**PLAN DE PREVENTION DES RISQUES NATURELS PREVISIBLES
DE SUBMERSION MARINE ET EROSION LITTORALE**
MARQUENTERRE - BAIE DE SOMME

Cartographie des aléas

Echelle: 1/5 000



116